

## СОДЕРЖАНИЕ

	Стр.
<b>ВВЕДЕНИЕ</b>	<b>3</b>
<b>ГЛАВА 1. ТЕОРЕТИЧЕСКИЕ ОСНОВЫ ГЕОГРАФИЧЕСКОГО ИЗУЧЕНИЯ НАСЕЛЕНИЯ</b>	<b>6</b>
1.1.Формирование и развитие географии населения и расселения как раздела социально-экономической географии	8
1.2.Факторы географической дифференциации населения	10
<b>ГЛАВА 2. ТЕРРИТОРИАЛЬНАЯ ДИФФЕРЕНЦИАЦИЯ НАСЕЛЕНИЯ И РАССЕЛЕНИЯ УКРАИНЫ</b>	<b>14</b>
2.1.Особенности заселения, размещения и расселения Украины	15
<a href="#"><u>2.2.География естественного и миграционного движения населения</u></a>	27
2.3.Географические различия демографических структур (половозрастной, брачно-семейной, этнической)	37
2.4.Географические типы демографической ситуации и перспективы демографического развития страны	44
<b>ГЛАВА 3. МЕТОДИЧЕСКИЕ АСПЕКТЫ ПРИМЕНЕНИЯ МАТЕРИАЛА РАБОТЫ НА УРОКАХ ГЕОГРАФИИ В ШКОЛЕ</b>	<b>53</b>
3.1.Место темы "Население Украины" в структуре школьной географии	54
3.2.Методическая разработка урока	57
<b>ЗАКЛЮЧЕНИЕ</b>	<b>64</b>
<b>БИБЛИОГРАФИЧЕСКИЙ СПИСОК</b>	<b>66</b>

## Введение

Демографическая ситуация, сложившаяся на Украине за последние годы свидетельствует об ухудшении показателей естественного воспроизводства и миграционного движения населения почти всех регионов Украины, о негативной динамике рождаемости, смертности, миграции. Исходя из недавних событий, случившихся на территории страны, таких как: выход Крыма и Севастополя из состава Украины, а также последствия гражданской войны в Донбассе, привело к тому, что на современном этапе, смертность сохраняет тенденцию увеличения. Рождаемость в последнее десятилетие уменьшилась и это приводит к естественной убыли населения, сокращению численности населения в стране.

Ситуация усложняется отрицательным сальдо миграции, показатели которого значительно колеблются, но сохраняют негативную динамику. А так же активно происходящий во всем мире процесс интернационализации производства сопровождается рабочей силой. Трудовая миграция стала частью международных экономических отношений. Миграционные потоки устремляются из одних регионов в другие, и этому способствуют многие исторические события и политические решения в украинской истории.

Возникают определенные проблемы в настоящее время в демографии населения. Демографическая проблема, являющаяся одной из глобальных проблем человечества, обострилась за последнее десятилетие в Украине. Характерна интенсивная депопуляция – вымирание населения. Отсутствует простое замещение поколений, так как смертность превышает рождаемость, а так же ухудшается здоровье населения. Процесс старения населения очень заметен, и достигает более 20%.

Анализируя всё выше сказанное, можно задать вопрос. Сможет ли Украина выработать свой, основанный на её особенностях, путь выхода из сложившейся демографической ситуации на современном этапе развития

географии населения, или будет продолжать копировать то один, то другой образ поведения, не всегда свойственный её ментальности?

Решение важно найти как можно скорее, ведь население Украины составляет уже 42 млн. чел.

**Объект исследования** - население Украины.

**Предмет исследования** – территориальные различия размещения, расселения, естественного и миграционного движения населения Украины.

**Целью** выпускной работы является изучение особенностей географии населения Украины, и территориальные различия сложившейся демографической ситуации.

**Задачи** выпускной квалификационной работы:

- изучить основы географии населения как раздела в социально-экономической географии;
- охарактеризовать особенности географии населения Украины, используя дополнительный статистический материал;
- выявить специфику современной демографической ситуации и провести типологию регионов страны по сложившейся в них демографической ситуации;
- определить перспективы решения демографических проблем;
- разработать методику изучения темы «Население Украины» в школе.

При выполнении квалификационной работы автором применялись следующие **методы** исследования: описательный, сравнительный, статистический, метод группировки статистических показателей, аналитико-синтетический, картографический, типологический подход.

Актуальность выбранной темы обусловлена недавно сложившимися событиями в истории Украины, которые усилили негативные тенденции в размещении населения, его естественном и миграционном движении. Изучение этой темы дает понять, как развивается Украина в наше время и

каков её потенциал в социально-экономическом отношении. Этот вопрос волнует все политические структуры мира. Поэтому выбранная тема актуальна в наше время и она имеет место быть в школьной программе.

Выпускная работа изложена на 64 страницах, включает введение, три главы, заключение и библиографический список из 29 наименований.

## **Глава 1. Теоретические основы географического изучения населения**

География населения использует ценную часть тех наблюдений, сопоставлений и методов исследования, которые накоплены за много лет в географической науке, но в отношении теоретических основ, методологии она идет своим путем. Не случайно эту науку называют не «географией человека», а «географией населения», подчеркивая, что рассматривается не особь, не изъятый из социальной среды человек, а территориальные группы людей как части общества, находящегося на определенной ступени исторического развития. Учёт конкретных социально-экономических условий и истории – неотъемлемые черты географии населения.

Учение о развитии общества составляет общую методологическую базу географии населения, обеспечивая правильное понимание взаимоотношений общества и природы, основных законов развития общества, обусловленности и связей различных общественных явлений, с которыми мы имеем дело при географическом изучении населения. На этой базе мы можем уяснить закономерности формирования и развития территориальных групп общества-населения страны и её районов.

География населения изучает одну из сторон жизни саморазвивающегося социального организма, общества. Экономические законы каждой общественной формации и их проявление дают необходимую основу для понимания закономерностей развития хозяйства на разных исторических этапах, а также таких тесно связанных с ним явлений, как структура, размещение и движение населения, возникновение и развитие населенных пунктов.

На явления, изучаемые географией населения, оказывает влияние: многообразные идеологические отношения, государственное устройство общества, правовые нормы и социальная психология. Специфические закономерности развития надстройки общества также создают теоретические основы географии населения.

Явления, исследуемые географией населения, могут изменяться быстро и резко (социальный состав населения при смене одного общественного строя другим, создание новых населенных пунктов), другие сравнительно медленно и неоднозначно (рост или уменьшение, развитие или деградация).

География населения исследует как статистику (современное состояние), так и динамику явлений (процессы их изменения) во всем их многообразии, сложное и противоречивое действие процессов, изменяющих размещение и состав населения, сеть населенных пунктов. К методологическим основам географии населения, как и всех географических наук, следует отнести необходимость изучения всех основных явлений в их прошлом, настоящем и будущем, т.е. прогнозы.

Прогнозы, требуют знания законов и закономерностей, определяющих развитие. География населения опирается не только на общие законы развития общества, но и на частные закономерности: воспроизводства населения; размещение территориальных групп; образования систем населенных мест.

Учет влияния природной среды на явления, связанные с населением, также есть одна из необходимых теоретических исследований в географии населения. Население и населенные пункты вместе составляют единую, более сложную систему. Сформулированы основные принципы целостного исследования сложных, непрерывно развивающихся объектов. Эти принципы лежат в основе материалистической диалектики. География населения использует и интерпретирует для своих нужд ряд положений общей теории систем.

Важнейшую теоретическую основу для географии населения, как и для других наук, создаёт разработка основных проблем экономического и социального развития. В свете всех научно обоснованных принципиальных положений может и должна вестись разработка многочисленных частных

проблем географии населения – анализа и прогноза миграции населения.

### **1.1. Формирование и развитие географии населения и расселения как раздела социально-экономической географии**

География социально-экономического развития – общественно-географическая дисциплина, изучающая пространственные особенности социально-экономических изменений и их проявлений на разных иерархических уровнях, также причины их неравномерности и метахронности. Тематика географии развития быстро расширяется вслед за углублением и смысловым обогащением понятия «развитие». Если первоначально развитие и рост практически отождествлялись друг с другом, география развития ограничивалась анализом пространственных различий в экономической динамике и значений различных хозяйственных индикаторов, то сейчас в сферу интересов дисциплины входит широкая совокупность процессов, объектов и структур, прямо и косвенно влияющих на социально-экономическое развитие. Одна из важнейших задач географии развития – исследование и прогнозирование условий возникновения резонансов на глобальном и региональном уровнях, определяющие дальнейшее направление и динамику развития социума. В нашем случае формирование развития географии населения и его расселения.

Раздел социально-экономической географии исследует закономерности размещения населения по территории. География населения отвечает на вопросы: где живут люди, как и почему сформировалась современная картина размещения населения; кто эти люди, каков состав населения: половой, возрастной, семейный, этнический; как живут эти люди, в каких условиях, какой образ жизни они имеют.

Традиционно в составе географии населения выделяются следующие разделы:

1. демогеография – территориальные закономерности воспроизводства населения, демографической ситуации;
2. география миграции;
3. этническая география;
4. география социального состава населения;
5. география расселения – городское и сельское;
6. расселение населения по территории и его плотность;
7. география уровня и образа жизни.

Мы видим, что география напрямую является разделом социально-экономической географии, из которой вытекает такое понятие как расселение и его системы.

Расселение – процесс распределения населения по территории.

Расселение – результат процесса распределения населения, совокупность поселений на определенной территории. Поселения выполняют различные функции в качестве элементов систем расселения. В результате возникают разнообразные связи между поселениями, которые ведут к образованию систем расселения. При географическом изучении расселения обычно выделяют системы поселения двух типов: отраслевые и комплексные. В первом случае говорят о системах поселений в пределах какого-то одного вида деятельности населения: системы сельскохозяйственных поселений, лесопромышленных, рекреационных, охотничьих. Формирование таких систем обусловлено технологией производства соответствующей отрасли. Во втором случае комплексные системы включают все поселения, находящиеся на рассматриваемой территории. В данном случае системообразующие связи – не производственные, а трудовые.



## 1.2. Факторы географической дифференциации населения

Термином географической дифференциации населения называют территориальную дифференциацию. Закономерности территориальной дифференциации определяются факторами, её вызывающие. С генетической точки зрения следует различать факторы внешние и внутренние, а также природные и антропогенные. Все внешние факторы имеют природное происхождение, а внутренние известны и природные факторы, и антропогенные (рис.1).



Рис. 1. Схема географических факторов дифференциации населения

Территориальная дифференциация тесно связана и отчасти перекрывается с другими разделами географической теории - районированием. В содержании понятия территориальной дифференциации различаются два аспекта, оно включает одновременно представление о процессе и его результате. Под процессом подразумевается совокупность причинно-следственных связей, ведущих от факторов территориальной дифференциации к реальному многообразию территориальной структуры.

Учения о территориальной дифференциации состоит в выяснении закономерностей формирования территориальной структуры, что предполагает анализ причинно-следственных связей между факторами дифференциации и их проявлениями. Существенные особенности территориальной дифференциации – её многослойности и иерархичности. Многослойность территориальной дифференциации определяется тем, что её факторы независимы друг от друга и каждому из них соответствует своя сетка территориальных выделов со специфическими закономерностями. Поэтому один и тот же участок земной поверхности может быть одновременно отнесен к перекрывающимся «слоям» территориальной дифференциации, например: широтно-зональному, долготно-секторному, высотно-ярусному. Возникает задача упорядочения этой картины путем систематизации реального многообразия территориальных выделов. Возможны разные подходы к такой систематизации. Один из них – морфологический, основан на группировке территориальных контуров по сходству их конфигурации.

Очевидно, что упорядочение мозаики территориальной дифференциации должно основываться, с одной стороны, на качественном сходстве и различии выделов, а с другой – на их пространственных отношениях. Использование первой группы критериев отвечает типологическому подходу и реализуется в форме типологической классификации, а использование второй присуще специфическому для

географии территориальному подходу и осуществляется в форме районирования. В географии предметами как классификации, так и районирование служат различные компоненты и их отдельные элементы и процессы.

К общим закономерностям территориальной дифференциации относится, упомянутая выше иерархичность. Каждому слою территориальной дифференциации независимо от определяющего фактора присуща последовательная соподчиненность разноуровневых территориальных выделов (например, пояс – зона – подзона или макро-, мезо-, микрорайон). С точки зрения упорядочения территориальные структуры, важно различать два главных уровня территориальной дифференциации – региональный и локальный. Это деление имеет под собой генетическую основу.

В изучении региональной дифференциации теории территориальной дифференциации смыкается с районированием.

Районирование – одна из главных форм географического синтеза. Комплексное природное районирование, так же как и социально-экономическое, – достаточно сложные самостоятельные темы, и им посвящены специальные разделы.

Что касается локальной дифференциации, то в физико-географических науках её не принято относить к районированию. В социально-экономической географии, мы не находим четко обоснованного разграничения между, региональными и локальным уровнями территориальной дифференциации, но хотя часто и неявной форме, оно находит свое выражение в конкретных территориальных разработках.

Наряду с районированием во всех географических дисциплинах для систематизации материала широко используется общепринятый в науке типологический подход, т.е. построение классификаций. Подобные классификации имеют большое научное значение как необходимая

предпосылка для выявления закономерностей и теоретических обобщений. Однако целям изучения территориальной интеграции или, иначе говоря, пространственного синтеза в географии более отвечает региональный подход, т.е. районирование.[2]

При районировании в единое целое могут объединяться разнородные объекты, но важна их пространственная сопряженность. По мере объединения низших таксонов в высшие происходит накопление индивидуальных признаков, усиливает индивидуализация; все таксоны остаются индивидуальными, но чем выше ранг региона, тем он уникальнее и богаче по содержанию. В нашем случае распределение населения по регионам страны, т.е. географическая дифференциация.

Объекты районирования (районы, округа, провинции) всегда имеют вид целостных контуров. При этом каждый конкретный регион низшего ранга является неразрывной составной частью региональных единств, всех высших рангов.

Перейдем к основным пространственным географическим закономерностям и принципам районирования в естественной и общественной географии. В этом нам поможет такое понятие как демография.

Демография – наука, изучающая территориальное размещение и состав населения, их изменения, причины и следствия этих изменений, взаимосвязь социально-экономических факторов и изменений в населении. Демография – наука о народонаселении.

Под народонаселением понимается совокупность людей, проживающих в пределах определенной территории: страны или ее части.

## Глава 2. Территориальная дифференциация населения и расселения Украины

На территории современной Украины проживает постоянно 42591 тыс. человек (на начало 2016 г.). Благодаря значительной территории Украина существенно уступает многим странам мира по плотности (78 чел. на км.кв.).

Большое влияние на количество и плотность населения страны имели и до сих пор оказывают многочисленные войны, борьба за установление власти, сложные процессы по трансформации общественно-политического строя, вооруженный конфликт на востоке Украины начавшийся в 2014 году, политический кризис Украины и присоединение Крыма к России.

Исторически сложилось, что Украина заселена неравномерно. Больше всего проживает в столичном регионе – Киевской области и в крупнейших промышленных районах страны – Донецкой и Днепропетровской областях. По плотности населения, отдельные территории Украины также существенно разнятся. Наиболее заселена Донецкая область, меньше всего – Черниговская (рис 2).

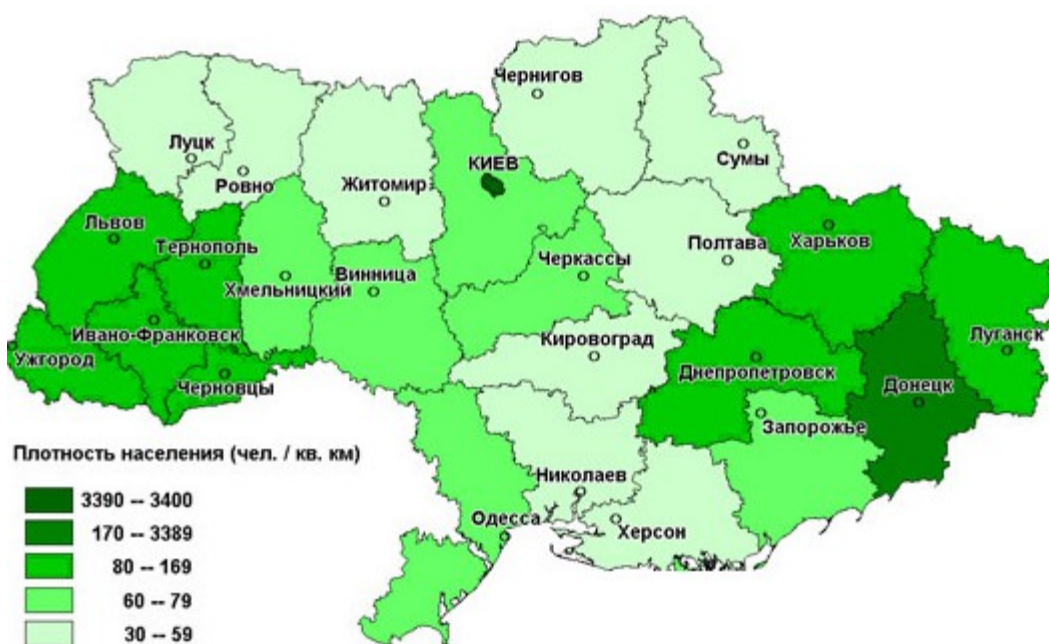


Рис. 2. Плотность расселения населения Украины

## 2.1. Особенности заселения, размещения и расселения Украины

Рассмотрим подробно особенности расселения населения на территории Украины, выясним территориальную обстановку расселения, по каким факторам оно так расположено и что этому способствовало.

Современная география расселения населения и трудовых ресурсов Украины сложилась исторически и существенно зависит от уровня производственных сил. Срок расселения - это размещение населения по территории страны и форме его территориальной организации в системы поселений. В процессе развития общества и расселения населения осуществлялось: на дорогах и речных сечениях; на побережье моря; сухопутных путях, где интенсивно шёл товарообмен; в городах.

Как видно из приведенного, основными факторами расселения, в том числе его интенсивности и направлений, являются, социально-экономические, природные и демографические, самых насущных вишимы т.е. размещения производственных сил, влияющих на возникновение городов, и значительный приток сельского населения в них. Это привело к постоянному росту городского населения и, увеличение его в структуре расселения. По состоянию на 1 июля 2017 года по данным Госстата Украины население составляет 42297 тыс. человек. Городское население составляет 29346 тыс. человек (68,9%), а сельское-13244 тыс. чел. (13,1%)[1].

Урбанизация – это рост городского населения, главный фактор роста социально-экономической роли городов. Одним из проявлений урбанизации является растущие развитие техногенной среды, взаимосвязь которой с географической средой проявляется в различных формах и зачастую приводит к нарушению природного равновесия между природой и обществом. Это, в свою очередь, может привести к возникновению необратимых процессов в природе, что в конечном итоге скажется на человеке[20].

Главными особенностями и следствием урбанизации является концентрация промышленного производства и городского населения на сравнительно ограниченной площади, замена природных ландшафтов асфальтовым и бетонным покрытием, сооружениями, подземными коммуникациями, привлечения большого количества воды для удовлетворения питьевых, бытовых и производственных нужд городов.

На современном уровне урбанизации развития производственных сил характерной чертой урбанизации является формирование территориальных систем городского расселения и создание городов-спутников.

Вокруг крупных городов или в высокоурбанизированных районах формируются городские агломерации. Сейчас в Украине более двух десятков городских агломераций, из них крупнейшие: Донецко-Макеевская, Горловско-Енакиевского, Киевская, Харьковская, Криворожская, Запорожская. В Украине по состоянию на 2017 год есть 3 города-миллионера: Киев, Харьков, Одесса.

Для многих городов Украины характерна экологическая ситуация, обусловленная наличием и концентрацией предприятий черной и цветной металлургии, теплоэнергетики, химии, нефтехимии, горнодобывающей промышленности, цементных заводов. Рост городов привело к особой форме размещения производства и расселения, при которой промышленные предприятия, как основные источники загрязнения, расположены внутри жилой застройки. Среди них: Донецкая промышленная агломерация, в которую причисляют Авдеевка, Горловка, Енакиево, Макеевке и другие города, а также Днепродзержинск, Кривой Рог, Мариуполь. В этих и других регионах уровень загрязнения воздуха, поверхностных вод и земли значительно превышает возможности их самоочищения и негативно влияет на здоровье населения.

Одновременно заслуживает внимания концепция развития малых и средних городов, в которых среда значительно лучше, чем в крупных.

Актуальным является развитие малых городов. Таких городов много в Центральной и Западной частях Украины.

Особого внимания заслуживает региональное формирование сети сельских поселений. Села исторически образовались и находятся в определенном соответствии с территориальной дифференциацией природных условий. В Полесье и Западной Украины преобладают небольшие и средние по размеру сёла, расположенные в большинстве по водоразделам, вдоль рек, тогда как сёла лесостепной и степной зоны, как правило, значительные по размеру и сосредоточены в балках и других понизовьях рельефа.

В современных условиях хозяйствования каждый город, село, для перспективы его развития должен иметь генеральную схему его застройки. Это способствует выравниванию социально-экономического развития и позволит более эффективно использовать природно-сырьевой и трудовой потенциал, а также это позитивно повлияет на оздоровление окружающей среды.

Итак, деление страны осуществляется по частям таким как: Центральная Украина, Западная, Восточная и областям (рис.3 и рис.4).





Рис. 3. Деление страны на регионы



Рис. 4. Деление на административные области Украины

На территории Украины теперь расположено 24 области, 490 районов, 459 городов, 885 поселков городского типа и 28 450 сёл. Между этими двумя видами поселений есть существенное различие. Городским населенным пунктом в Украине считают населенный пункт, выполняющий промышленные, транспортные, культурно-торговые и административные функции, а население состоит преимущественно из рабочих, служащих и их семей. Кроме того, внешним определяющим фактором городского населенного пункта является специфическая архитектурная застройка, преимущественно многоэтажная. Если население составляет менее 12000 жителей, но за вышеперечисленными критериями поселения попадает под классификацию городского населенного пункта, то оно считается поселком городского типа.

Города делятся по своей функциональности: экономические и неэкономические.

Социально-экономическое развитие общества, индустриализация, изменения в структуре труда обуславливают рост концентрации населения в городах. За период 1940-1991 гг., количество городских жителей Украины выросло с 14 млн. до 35млн. человек, тогда как численность сельского населения сократилась с 27 млн. до 17 млн.человек. За период 1992-2014 гг. Под влиянием депопуляции численность городского и сельского населения сократилась: городского до 31 млн. человек и сельского до 14 млн. человек. За период с 2014-2017 гг. в следствии присоединения Крыма к России: городское население составляет 29 млн. человек, а сельское 13 млн. человек (рис.5).

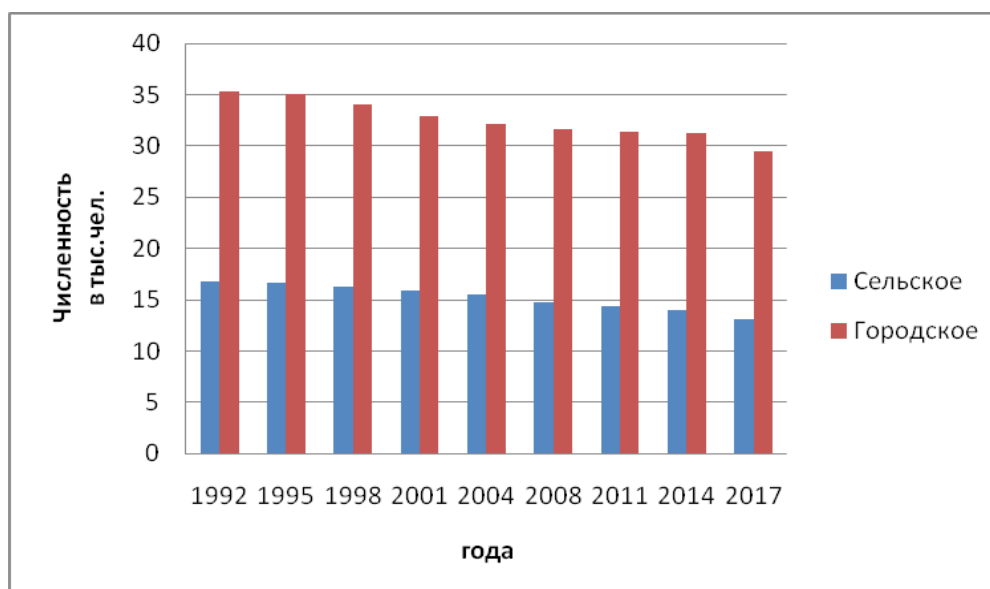


Рис. 5. График динамики городского и сельского населения

Таким образом, наблюдается все больший кризис украинского села. Особенно для молодежи, становится преимущество городского образа жизни, который предлагает больше возможностей для трудоустройства, чем в сельской местности. Демографическая ситуация в сельской местности становится всё острее. Вместе с тем очевидно сокращение численности населения во многих городах Украины. Этот процесс особенно усилился в последние годы в следствии отрицательного естественного прироста и заметного сокращения занятости, и прежде всего, города и посёлки городского типа в промышленно развитых восточных регионах Украины,

исчерпавших возможности своего экономического роста, а также городские поселения.

Система расселения – это система населенных пунктов определенной территории с разносторонними связями между ними. Среди населенных пунктов различают города, поселки городского типа, рабочие и курортные поселки, села. Основным фактором, что даёт возможность отличить городской населенный пункт от сельского, является количество населения, которое работает вне сферы сельского хозяйства. Кроме того, в городе иной характер застройки. Город – это населенный пункт, в котором живёт не менее 12 тыс. человек, основная часть которых не занята сельскохозяйственными видами деятельности. Посёлки городского типа и рабочие посёлки – это населённые пункты, где проживает не менее 3 тыс. человек. При этом часть населения, занята в сельском хозяйстве, не превышает 15%. Курортными посёлками считаются, те посёлки, в которых проживает не менее 2 тыс. жителей, а количество людей, которые приезжают сюда на отдых ежегодно, составляют не менее половины постоянных жителей.

Жители городов, посёлков городского типа, рабочих и курортных посёлков считаются городским населением, а те, что живут в других населенных пунктах (сёлах, хуторах),- сельским. Количество городских жителей в Украине постоянно возрастает (рис.5). Процесс роста численности городов, увеличение доли городского населения называют урбанизацией. Уровень урбанизации в Украине 68%.

Самый высокий уровень урбанизации наблюдается в Донецкой области. Значительный уровень – в Луганской и Днепропетровской областях.

Большое количество курортных посёлков расположена в Прикарпатье, Закарпатье.

Сельское население составляет 32% от общего количества населения Украины. Три четверти всего сельского населения проживает в средних и больших селах. Такие сёла считаются наиболее перспективными в Украине.

Количество сельского населения на территории страны в современных условиях резко уменьшается вследствие, с очень низким естественным приростом и оттоком молодежи в города.

В Тернопольской и Ровненской областях сельское население преобладает над городским (табл.1). Самой высокой плотностью сельского населения, являются Черниговская, Ивано-Франковская и Закарпатская области (табл.1).

В Полесье преобладают небольшие сёла, в Лесостепи – средние и крупные, на юге Украины сёла насчитывают по несколько тысяч человек. На высокогорье Карпат разбросаны отдельные усадьбы.

Таблица 1

Показатели размещения и расселения населения по регионам Украины  
на начало 2017 г.

Области	Районы	Города	Численность	Городское	Сельское	Плотность
Винницкая	27	6	1 575 372	815 269	760 103	60.49 чел/км <sup>2</sup>
Волинская	16	4	1 036 358	543 654	492 704	51.63
Днепропетровская	22	13	3 236 924	2 751 788	485 136	102.47
Донецкая	18	28	4 203 259	3 937 732	265 527	161.47
Житомирская	23	5	1 236 278	739 719	496 559	42.1
Закарпатская	13	5	1 254 962	466 862	788 100	98.5
Запорожская	20	5	1 729 111	1 369 036	360 075	64.9
Ивано-Франковская	14	5	1 375 584	600 773	774 811	99.1
Киевская	25	13	1 737 890	1 070 221	667 669	61.3
Кировоградская	21	4	954521	617 863	336 658	39.6
Луганская	18	14	2 171 069	1 945 314	225 755	82.9
Львовская	20	9	2 511 900	1 545 862	966 038	115.4
Николаевская	19	5	1 143 635	793 762	349 873	47.3
Одесская	26	7	2 371 583	1 603 792	767 791	71.6
Полтавская	25	5	1 411 925	899 072	512 853	50.1
Ровненская	16	4	1 160 689	553 637	607 049	57.8
Сумская	18	7	1 096 528	771 991	324 537	47.1
Тернопольская	17	1	1 052 136	475 145	576 991	77.14

Харьковская	27	7	2 683 297	2 202 477	480 823	86.4
Херсонская	18	3	1 049 538	656 222	393 316	37.4
Хмельницкая	20	6	1 276 237	729 473	546 764	62.9
Черкасская	20	6	1 221 607	712 453	509 154	59.6
Черниговская	22	3	903535	388 215	515 320	32.8
Черновицкая	11	2	1 017 182	682 038	335 144	111.9
Украина	476	167	42 297 400	29 346 155	13 244 724	74.3

Составлено по данным Госстата Украины)[6].

Так, из 92 городов Украины, имевших на 1 января 2017 года население 50тыс.человек и более, только в 15 городах население сравнительно с 1989 года не снизилось, а возросло, причем в трех городах оно осталось практически на том же уровне. Население выросло в таких городах: Киев, Ровно, Тернополь, Ивано-Франковск, Луцк, Белая Церковь, Борисполь и Бровары, Ковель, Энергодар. В Черкассах, Ужгороде, Новоград-Волынском, Дрогобыче, Комсомольске количество населения на данный период не изменилось.

В зависимости от количества населения городского населённого пункта в Украине выделяют: города-миллионеры (численность более 1млн. жителей), крупные города (от 500 тыс. до 1 млн. жителей), из крупных городов выделяются областные центры, средние (от 50 тыс. до 100 тыс. жителей), малые города (менее 50 тыс. жителей).

Все города-миллионеры и крупные города, а также многие другие крупные города образуют вокруг себя, сочетаясь с другими городами, так называемые городские агломерации – зоны скопления на непосредственной близости друг от друга городских населённых пунктов, связанных между собой едиными транспортными, хозяйственными, культурно-бытовыми, сервисными и часто даже жилищно-коммунальными связями. В зависимости от структуры, агломерации могут быть:

- Моноцентрическая – сформированная вокруг одного города, который значительно больше по размерам окружающих его городов.
- Полицентрическая – сформированная преимущественно вокруг двух, реже более, городов, равнозначных по размерам и статусом.

В Украине можно выделить 19 городских агломераций. Среди них крупнейшими являются: Киевская, Харьковская, Львовская, Одесская – типичные моноцентрические, и, например, Донецко-Макеевская, Горловско-Енакиевская, Днепропетровско-Днепродзержинская, Лисичанско-Рубежанская – типичные полицентричные.

Соотношение городского и сельского населения (рис.5) в структуре расселения Украины определяет уровень урбанизации – доли населения, которое проживает, работает в городах и ведет городской образ жизни.

Уменьшение численности городов связано прежде всего с миграционными процессами, ускоренным ритмом жизни в большом городе, неудовлетворительным состоянием экологической ситуации, особенно в индустриальных городах с чрезмерной промышленной нагрузкой, ухудшением качества жизни в городах.

Профессор Ф. Д. Залоговый по генетико-функциональному признаку выделяет в Украине три типа городов:

1. Города, возникшие на интенсивных транспортных путях и их пересечениях:
  - 1) речных – Киев, Днепропетровск, Запорожье, Черкассы;
  - 2) морских – Одесса, Николаев, Ильичевск;
  - 3) сухопутных – Ивано-Франковск, Черновцы, Ужгород, Ровно, Луцк, Винница, Житомир, Хмельницкий.
2. Города, возникшие как центры горнодобывающей промышленности – Донецк, Макеевка, Кривой Рог, Новолыск, Стебник, Калуш.

### 3. Города курорты – Скадовск, Ильичевск, Геничеськ, Южное, Очаков.

Наблюдается уменьшение количества посёлков городского типа, в том числе через получение статусов городов. Проблемы развития посёлков городского типа: укрепление экономической базы, производственной и социальной инфраструктуры; улучшение социального и культурно-бытового обслуживания населения. Посёлки городского типа ещё называют городами, они лишь изредка имеют население более 10 тыс. человек. К числу известных посёлков городского типа относятся Пуца Водица (Киев), Козелец (Черниговская обл.), Ворзель (Киевская обл.), Диканька (Полтавская обл.) и др.

Наибольшее количество посёлков городского типа приходится на Донецкую, Луганскую, Харьковскую области.

В Украине городские агломерации – функционально связывают между собой городские поселения, в которых сконцентрированы мощные производственные, культурно-образовательные и торговые потенциалы. Все они условно объединены в три группы по величине:

- Первая группа включает в себя – Киевскую, Донецко-Макеевскую, Днепропетровско-Днепродзержинскую, Харьковскую, Львовскую и Одесскую агломерации;
- Вторая группа включает в себя – Криворожский, Горловский, Луганский, Краматорский, Мариупольский и Стахановский;
- Третья группа – Николаевская, Херсонская, Краснолученская, Никопольская.

В агломерациях сосредоточенно 60% городского населения Украины. Сельское население по состоянию на 2017 год составляет 31.1% (табл.1). От общей численности населения, сельское население составляет - 13млн.244тыс.724 человек [госстат] и размещено оно неравномерно. Густо заселены лесостепные районы Львовской, Тернопольской, Черновицкой,

Хмельницкой, Винницкой, Волынской, Ровенской областей. Значительная плотность сельского населения характерна и для других областей Правобережья. Несколько меньшую плотность имеют лесостепные области Левобережья. В целом в лесостепной зоне проживает более половины сельского населения Украины.

Значительно меньше плотность сельского населения в Полесье. Это связано с меньшей распаханостью территории, большой площадью заболоченных земель, песков, менее плодородных почв. В этой зоне гуще заселена Черниговское Полесье и наименее заболоченные северо-западные районы Волынского Полесья.

Наименьшая плотность сельского населения в степной зоне. Плотность в отдельных районах Херсонской и Запорожской областей составляет только 15-17 чел./км.кв. Эта зона освоена позже других. В прошлом здесь развивались отрасли сельского хозяйства, где не требовалось большое количество рабочих рук. Наименьший уровень урбанизации имеет Закарпатская, Ровненская, Ивано-Франковская и Тернопольская области. Больше всего сельских населенных пунктов в областях: Житомирской, Харьковской, Полтавской, Черниговской, Сумской, Винницкой, Днепропетровской. Меньше сёл в Херсонской, Луганской, Донецкой областях. Среднее количество населения сельского поселения в 2016 году составила около 550 человек.

Сельские населения в различных природно-географических зонах имеют значительные отличия:

- Полесья. Населённые пункты небольшие по размеру. Сёла расположены на возвышенных участках, опушках, вблизи высокого уровня грунтовых вод, большой заболоченности и имеют воораздельный тип поселений.



- Лесостепь. Сёла большие, чем в Полесье, но уступают степным. Расстояние между сёлами не большие, размещаются по долинам рек и имеют долинный тип поселений.
- Степь. Сёла очень большие от 3 до 5 тыс. человек. Размещены по речным долинам и в заниженном рельефе. Расстояния между ними значительно большое.
- Украинские Карпаты. Сёла отличаются определенным своеобразием. Часто вытянутые узкими полосами по долинам рек, нередко до 10 км. По численности населения сёла не велики. Дома стоят друг за другом на разных уровнях склонов гор.

Совокупность всех населённых пунктов Украины образует территориальную систему расселения. Региональные системы расселения в Украине: Южная, Донецкая, Приднепровская, Северо-Восточная, Центральная, Западная, Подольская. В перспективе на развитие систем расселения в Украине будут влиять такие глобальные факторы, как геополитика, экономический суверенитет и независимость страны, рыночная конъюнктура, способствующие активизации экономической деятельности, расширение её внешних и внутренних связей, формированию качественно новых территориальных структур производства, развитие социальных и экологических проблем. Особого внимания требует сельская местность, ведь имеет низкий уровень развития, чем городские населенные пункты. Сельские поселения сейчас находятся в кризисном состоянии. В системе сельского расселения распространено такое негативное явление, как депопуляция – уменьшение численности населения.

## 2.2. География естественного и миграционного движения населения

Анализируя динамику демографических процессов на Украине необходимо учитывать такие важные показатели, как: общее количество населения Украины, количество родившихся и умерших, распределяя эти данные по географическому месту расселения (сельская местность и городская), а также показатели миграции и природного прироста.

В период с 1989 – 2001 гг. население Украины уменьшалось на 6.3% или 3249,7 тыс. человек (рис.6).

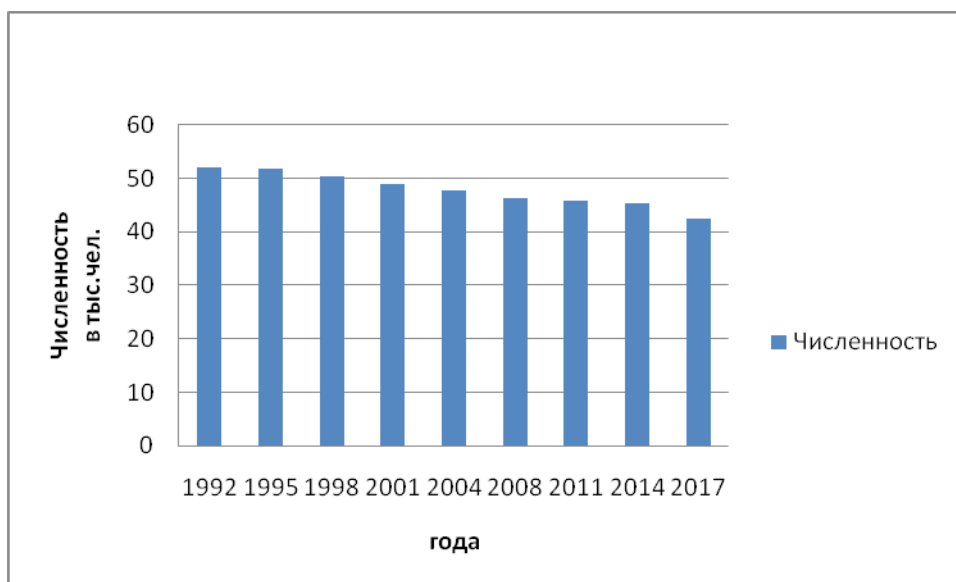


Рис. 6. Динамика изменения численности населения Украины

В 2001 году в Украине впервые обозначилась депопуляция в общенациональном масштабе – число умерших в стране превысило число родившихся (рис.7) . В последующие годы эта разница постоянно возрастает. Высокая смертность и её ускоренный рост объясняются двумя основными причинами. Во-первых, низкой рождаемостью, что в конце концов приводит к увеличению доли людей старшего возраста. А среди них, как известно, смертность гораздо выше, чем среди людей молодого поколения. Во-вторых, быстрым ростом массовых заболеваний, которые труднее излечиваются. В

отдельных областях на высокую смертность и её быстрый рост, влияют последствия чернобыльской катастрофы.

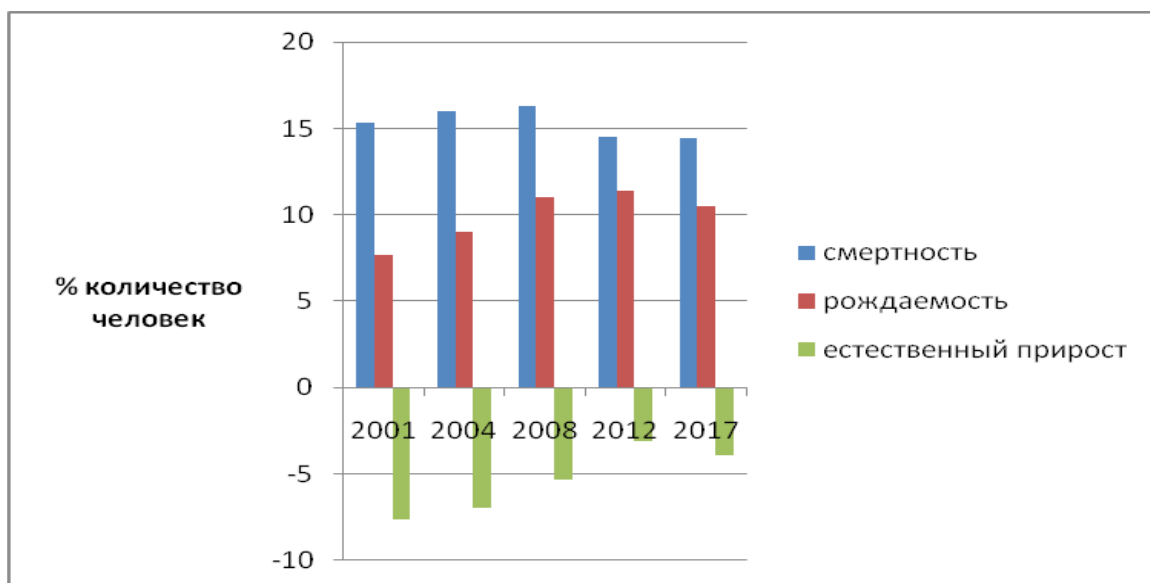


Рис. 7. Динамика смертности, рождаемости и естественный прирост населения Украины за период с 2001 – 2017 гг.

Естественное движение населения – изменение количества и состава населения в результате рождаемости и смертности. Если в определенном году родилось больше детей, чем умерло всего населения, то естественный прирост положительный. Если же население умирает больше, чем рождается, естественный прирост отрицательный. В последние годы в Украине естественный прирост является отрицательный. В сельской местности, где демографическая ситуация была и остается более напряженной, чем в городах, этот показатель стал отрицательным ещё в начале 80-х годов. Но процесс уменьшения численности населения в стране происходит неравномерно. Так в областях западного региона и в Киеве потенциал сохранился на уровне с 1989 годом (табл.2). В наибольшей степени оказались подверженным депопуляции восточный, а также частично центральный (Черниговская, Полтавская, Черкасская области) и восточно-центральный регион (Сумская, Харьковская, Кировоградская области).

Таблица 2

## Динамика численности населения по областям Украины

за 1995 – 2017 гг., тыс. чел.

Области	2017	2014	2010	2007	2001	1995
Винницкая	1590,4	1618	1 650	1 686	1 772	1889,7
Волынская	1041	1042	1 036	1 038	1 060	1018,3
Днепропетровская	3230,4	3292	3 355	3 422	3 567	3888,8
Донецкая	4244	4343	4 466	4 580	4 841	5266,9
Житомирская	1270,5	1262	1 285	1 317	1 389	1493,2
Закарпатская	1258,8	1256	1 244	1 243	1 258	1288,1
Запорожская	1739,5	1775	1 811	1 846	1 929	2094,2
Ивано-Франковская	1379,9	1382	1 380	1 385	1 409	1466,8
Киевская	1734,5	1725	1 721	1 751	1 827	1911,6
Кировоградская	965,8	987	1017	1 053	1 133	1236,2
Луганская	2195,3	2239	2 311	2 381	2 546	2827,1
Львовская	2534	2538	2 549	2 568	2 626	2770,3
Николаевская	1150,1	1168	1 190	1 212	1 264	1352,1
Одесская	2386,5	2396	2 391	2 395	2 469	2606,6
Полтавская	1426,8	1458,5	1 500	1 541	1 630	1752,8
Ровненская	1162,7	1158,5	1 152	1 154	1 173	1194,5
Сумская	1104,5	1133	1 172	1 211	1 299	1411,1
Тернопольская	1059,2	1073	1 089	1 105	1 142	1177,7
Харьковская	2701,2	2737	2 769	2 812	2 914	3123,3
Херсонская	1055,6	1072,5	1 093	1 117	1 175	1275,2
Хмельницкая	1285,3	1307	1 334	1 361	1 431	1517
Черкасская	1231,2	1260	1 259	1 328	1 403	1517,6
Черниговская	1033,4	1066,8	1109,7	1 152	1 246	1367,3
Черновицкая	908,1	908,6	904	906	923	945,4
АР Крым		1967,2	1 965	1 977	2 034	2262,9
Севастополь		385,9	380,5	381,5	382,5	383,5
<b>Украина</b>	<b>42 297 400</b>	<b>44 596 100</b>	<b>45 962 900</b>	<b>46 646 000</b>	<b>48 457 000</b>	<b>51 728 000</b>

По показателю естественного прироста населения Украина занимает последнее место в Европе. За январь-август 2017 года в Украине родилось 128 530 человек, умерло-202 909 человек. Больше всего умерших а первые

месяцы текущего года зафиксировано в Днепропетровской области- 16499тыс. человек, несколько меньше в Харьковской- 14778 и Донецкой- 12707 тыс. человек (рис.8). Лидируют по количеству рожденных Киев-11621 малышей, Днепропетровская область-9973 и Львовская область там 8718 малышей.

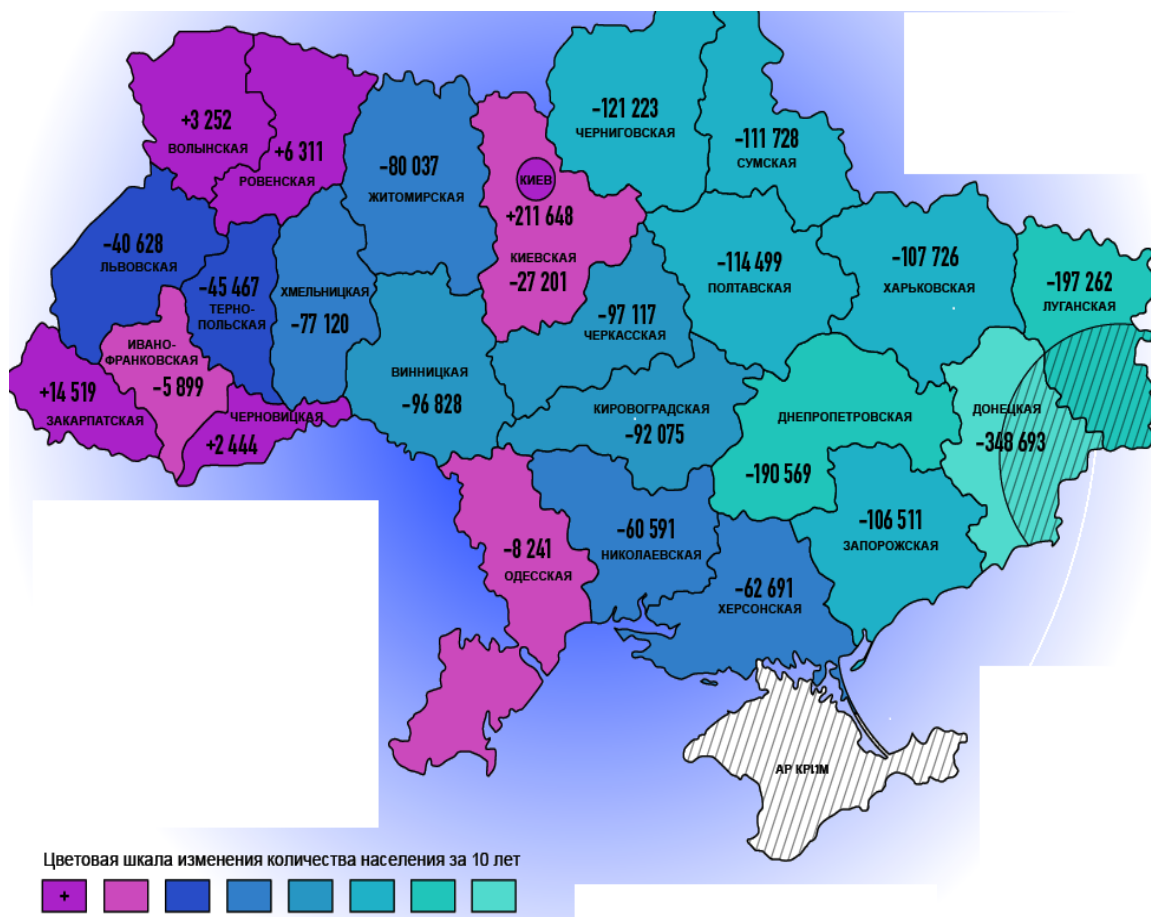


Рис. 8. Изменение количества населения за 10 лет в период 2007-2017 года.

4 113 384 человека, именно такого количества украинцев «не досчитались» по сравнению с 2007 годом.

Многие ученые видят первопричину демографического кризиса в радикальных экономических и политических изменениях общества. Почти аксиомой считается, что снижение рождаемости в стране вызвано падением уровня жизни. Известный польский социолог П. Штомпка утверждает, что постсоциалистические страны столкнулись с проблемой негативных последствий широких социальных преобразований. Страна до сих пор

справляется с разрывом бывшей коммунистической системой, и параллельно при этом пытается выйти на путь современности в форме построения правового демократического государства, открытой рыночной экономики, передовых технологий.

Значительное снижение в последние десятилетие рождаемости как основного процесса, определяющего специфику воспроизводства населения в Украине – объективная закономерная тенденция перехода к европейскому типу брачных отношений. Если западный мир переходил к режиму демографической зрелости постепенно, то особенностью Украины является ускоренная траектория такого перехода. Практически во всех регионах страны женщины, как правило, следовали двухдетной модели. А родившие единственного ребёнка матери – явление, наиболее характерное для восточно-центрального и, в меньшей мере, южного региона и города Киева. Здесь доля однопородных матерей колеблется в пределах 38-50%. Многодетные мамы, родившие за свою жизнь троих и более детей, живут, как правило, в западном, частично в центральном (Житомирской и Хмельницкой областях) районах и Херсонской области.

Сокращение рождаемости в Украине часто объясняют низким уровнем благосостояния людей. Нет сомнений относительно большой действительности и влияния этой причины. Однако она не единственная. В разных частях Украины рождаемость неодинакова (рис.9). В областях, где высока доля людей старшего возраста (Донецкая, Луганская, Запорожская, Черниговская, Сумская), показатель рождаемости низкий. В западных, а также в Житомирской и Хмельницкой областях, где сложилась благоприятная возрастная структура населения, рождаемость намного выше.

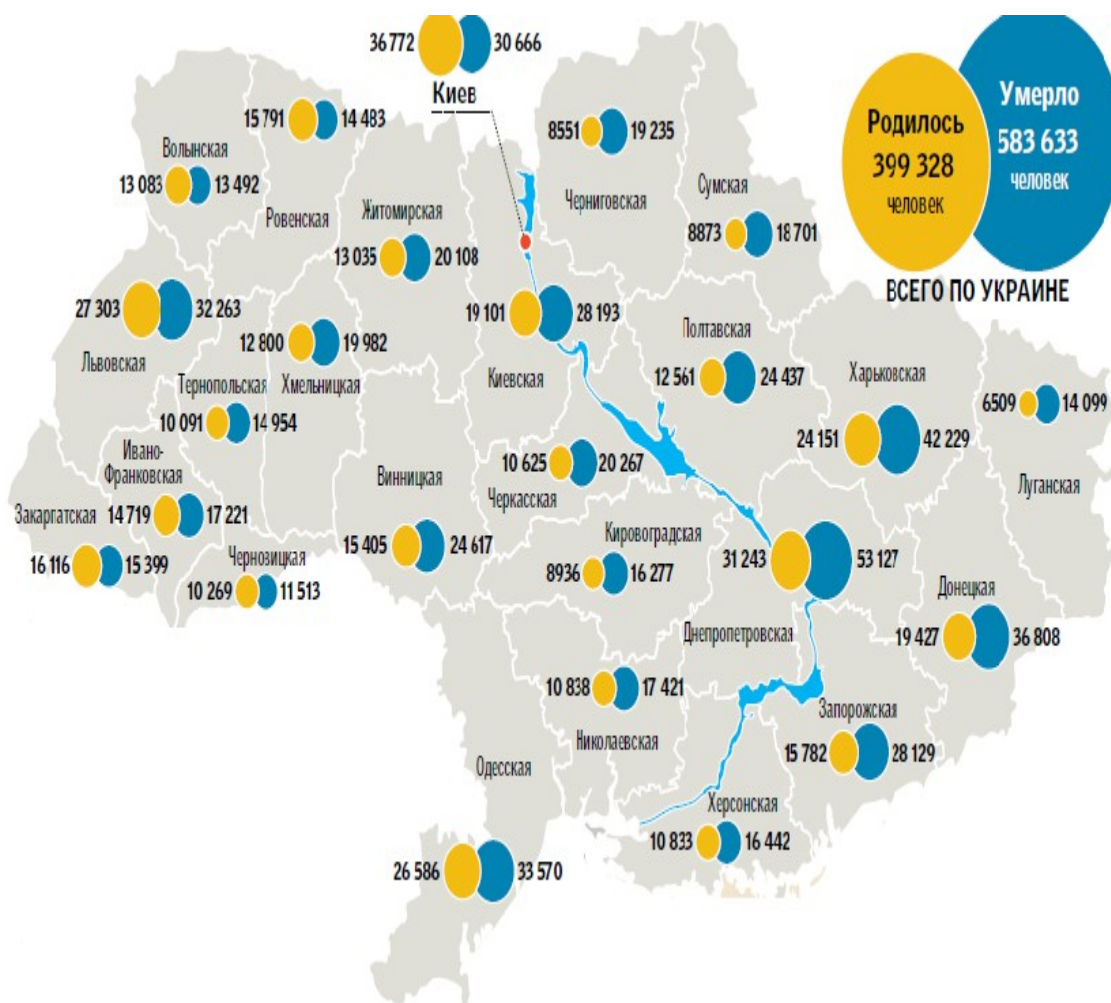


Рис. 9. Абсолютная рождаемость и смертность по областям Украины

Смертность населения в Украине заметно отличается по регионам и областям (рис 9). По уровню смертности населения в стране лидируют: Одесская, Днепропетровская, Донецкая, Харьковская, Запорожская, Полтавская, Киевская, Житомирская, Черкасская области.

Понятно, что сокращение смертности – одна из важнейших и приоритетных национальных проблем, который необходимо уделять должное внимание. Но, имеются и другие компоненты в изменении численности населения. Таким компонентом является миграция населения.

Миграция – это механическое движение населения, воздействующие на размещение населения по территории страны. Миграция – это перемещение людей, связанные с изменением места жительства, как в пределах страны, так и с выездом из неё.

Суть миграции заключается в механическом перемещении населения во времени и пространстве. Существуют межгосударственные и внутригосударственные, временные и постоянные миграции. Внешняя миграция связана с пересечением государственной границы и делится на эмиграцию и иммиграцию.

Украина переживает бум внутренней и внешней трудовой миграции. Война на Донбассе и аннексия Крыма стимулировали миллионы украинцев искать лучшей жизни для себя и своих семей в других регионах страны. А вот трудовую миграцию за границу решаются далеко не каждый: как правило, этому способствуют региональные экономические тенденции, желание улучшить уже имеющееся финансовое состояние или желание действительно поменять страну для реализации лучших карьерных ожиданий. По статистике, которую приводят демографы, на заработки за границу за последние 20 лет уехало от 7 до 15% экономически активного населения. Значительно, большое количество украинцев предпочитают работать в странах ЕС и даже готовы покинуть европейский континент в поисках лучшей жизни. Самое главное отличие украинского работника от мигрантов из других стран, заключается в том, что за границу едут именно те, кто не реализовал либо не масштабировал свои достижения в Украине, и это главная проблема для страны. Ведь мигрируют наиболее способные и мотивированные рабочие граждане.

В 2015 году за пределы Украины на постоянное место жительства выехали 21,4 тысячи человек. При этом, по данным Госстата, за период с января по ноябрь 2016 года из Украины эмигрировали 6,1 тысячи человек.

Так же миграция может иметь временный характер, она может быть маятниковой, характерной для крупных промышленных центров, таких как: Киев, Харьков, Донецк, Одесса. К такому виду миграции можно отнести: ежедневные поездки на учёбу и работу; миграция выходного дня; срочная миграция, которая ограничена временем.



Одним из типов постоянной миграции является переселение населения из сельской местности в город, перераспределение населения между малыми, средними и крупными городами.

В настоящее время из-за военных столкновений на территории Луганской и Донецкой областей, аннексией Крыма для Украины характерна миграция, связанная с переселением беженцев как внутри страны так и за её пределами. Данная миграция тяжело сказывается на экономике, принимающих территории, да и территориям-донорам она не приносит выгоды. Кроме того, в 2014 году Украина столкнулась с новым видом миграции – не выезжая за пределы своего государства, жители Донбасса фактически оказались вне его «реальных» границ.

В соответствии с данными государственной службы статистики Украины, в 2012 году количество иммигрантов составило-76,4 тысячи человек, из них прибывших из стран СНГ-38,6 тысяч человек (50,6%). Количество эмигрантов-14,5 тысяч человек, из них выбывшие в страны СНГ-6,4 тысяч человек (44,3 %). Количество трудовых мигрантов, предпочитающих страны ЕС в 2007-2008 годов составляло 41,8% от общего числа мигрантов, в Россию отправилось 48,1 % мигрантов. В 2010-2012 годах ситуация изменилась не существенно 48,6%- зарабатывали в ЕС, 43,2 %- В России. Это говорит о том, что в конце 2012 года Украина все ещё не была готова выбрать внешний курс развития относительно запада и востока и придерживалась к вынужденной политике реально представляющей интересы населения и государства.

В сравнении с июнем 2014года количество мигрантов увеличилось почти в четыре раза. Переселенцы из зон боевых действий выбирают место жительства внутри страны или за рубежом. Беженцы требуют дополнительных средств на снятие жилья и питания. Государство не в состоянии предоставить его в должном объеме, много сложностей и с оформлением документов

Жители Крыма, Донецкой области и Луганской стали вынужденными мигрантами, не покидая территории своей страны. Каждый из них должен решить – остаться украинцем или поменять гражданство.

С востока Украины и с территории Крыма, по данным в конце октября 2014 года из-за конфликта на Востоке Украины бежали 800 тысяч человек, в том числе 430 тысяч – внутренние перемещения, 387 тысяч украинцев бежали на территорию России, 6600 человек попросили политического убежища в Европейских странах и почти 600 человек – в республики Беларусь.

Количество внутренних мигрантов, выехавших из оккупированных частей Донецкой и Луганской областей, а также Крыма по состоянию на 17 апреля достигло 1 млн 728 тыс. 90 человек. Поток замедлился, но не остановился. Свыше 450 тысяч человек приняли решение остаться на подконтрольной украинской власти части Донецкой области; немногим более 162 тысячи человек на Луганской. Также временное убежище люди активно ищут в Киеве и её области, Харькове, Запорожье и Днепрпетровске.

Итак, миграционные процессы носят колебательный характер. Вынужденная демографическая переструктуризация, вызванная военно-политическим кризисом, вызревающим в течении длительного времени, лишь подчёркивает необходимость проведения срочных и эффективных мер по достижению консенсуса в обществе, легализации власти и реформированию всех сфер жизнедеятельности в обществе.

Государство, не верящее в себя, в свою мощь, не может быть жизнеспособным. Без эффективных и решительных действий, надежда на европейский вектор может потерять силу.

Делая вывод, выделим некоторые региональные особенности Украины. Западный регион – единственный, где количество населения практически не уменьшилось за межпереписной период. Происходит это, вероятно, за счет повышенной рождаемости в сельской местности. Можно предположить, что в перспективе для этого региона будет в меньшей мере характерно старение

населения, поскольку именно здесь наименьшая доля женщин. Но именно в этом регионе самая большая смертность по причине заболеваний органов дыхания.

Центральный, восточно-центральный и восточный регионы, по результатам переписи, в наибольшей мере подвержены депопуляции. С одной стороны, усугубляет ситуацию то, что для восточно-центрального региона характерны однодетные семьи. С другой стороны, именно восточный и восточно-центральный регионы являются наиболее мигрантопринимающими, а в перспективе, по прогнозам специалистов, интенсивность мигрантских потоков должна будет увеличиваться. Уже сейчас эти регионы имеют достаточно низкую, по сравнению с западными, этнонациональную однородность.

В самой худшей ситуации Центральный регион. Количество населения здесь снижается, и не пополняется мигрантами. Здесь наблюдается самый большой показатель смертности от болезней системы кровообращения, новообразований, а также заболевание органов дыхания. Зато в этом регионе наблюдается наибольшая доля женщин, что свидетельствует о потенциале рождаемости, но и так же и о старении населения.

### 2.3. Географические различия демографических структур (половозрастной, брачно-семейной, этнической)

Для сравнительной характеристики демографических структур таких, как возрастной, половой, брачно-семейной и этнической, используется построение графического анализа различных диаграмм, графиков, пирамид. На которых, отслеживаются демографические тенденции населения страны.

Итак, рассмотрим на основании, составленной половозрастной пирамиды населения Украины за 2016 год (рис.10), геодемографические процессы динамики населения.

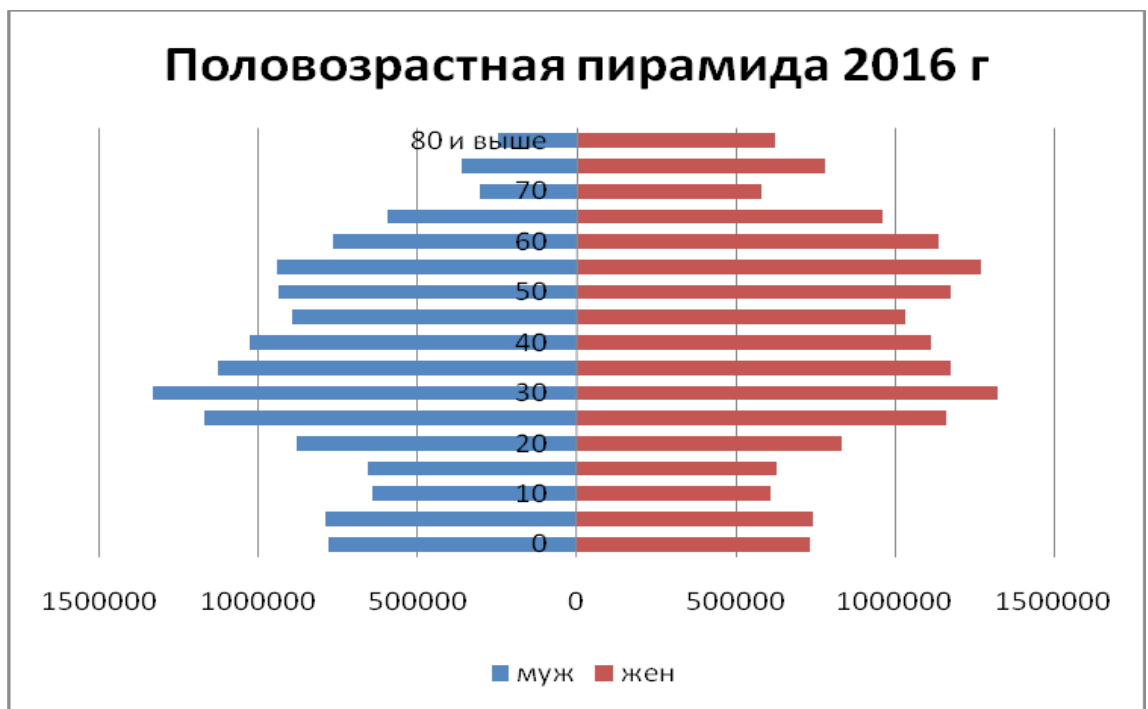


Рис. 10. Половозрастная пирамида Украины за 2016 г.

На данном рисунке, отражена половозрастная структура населения страны. Видно очевидное преобладание женского населения, особенно в пенсионном возрасте, а мужское преобладает над детьми и молодёжью. Такое распределение свидетельствует о природной и общественной закономерности, где на 10 девочек рождается 11 мальчиков, но в процессе жизни мужчины умирают чаще, чем женщины, и как уже известно, это

связано с опасными и социально активным образом жизни и труда мужского населения (армия, производственный травматизм, автокатастрофы, хронические болезни, алкоголизм и тд.)

Также на рисунке отчётливо видно, как повлияли мировые войны на структуру населения Украины; возрастные группы 60-65 лет и 70-75 лет значительно меньше по количеству, что является следствием гибели людей в этих войнах, а, следовательно, отсутствие рожденных в поствоенные года. Поэтому преобладание женского населения появилось в период войн. А также не будем забывать недавно сложившуюся ситуацией в изменении современного состава численности населения и его половозрастной структуры, является такие события как аннексия Крыма и конфликтная ситуация на Востоке Украины. Эти события непосредственно имеют влияние на структуру половозрастного анализа населения страны.

Перейдём к анализу возрастного структуры населения Украины, где выделяются три основные группы: младшего возраста - дети от 0 до 15 лет, среднего возраста - от 16 лет до 59 лет и старшего возраста от 60 лет. Данное распределение является основой для оценки «молодости», «зрелости» или «старости» общества (рис.11). Возрастная структура населения Украины является регрессивной, она выглядит так: дети и подростки – 20%; трудоспособное население – 57%; люди старшего возраста – 23%.

Население Украины можно назвать зрелым. По возрастному составу населения Украины характерно постепенное уменьшение доли младшей возрастной группы, относительно стабильная средняя возрастная группа и уменьшение доли старшей возрастной группы.

Стоит заметить при рассмотрении по региональному признаку, что в трех областях Украины (Ровенской, Закарпатской, Волынской) доля населения младшей возрастной группы больше, чем в старшей. В других административных единицах численность населения младшей возрастной

группы меньше, чем в старшей. В отдельных случаях в Сумской области 13% против 24%, в Черниговской области 13% против 27%.

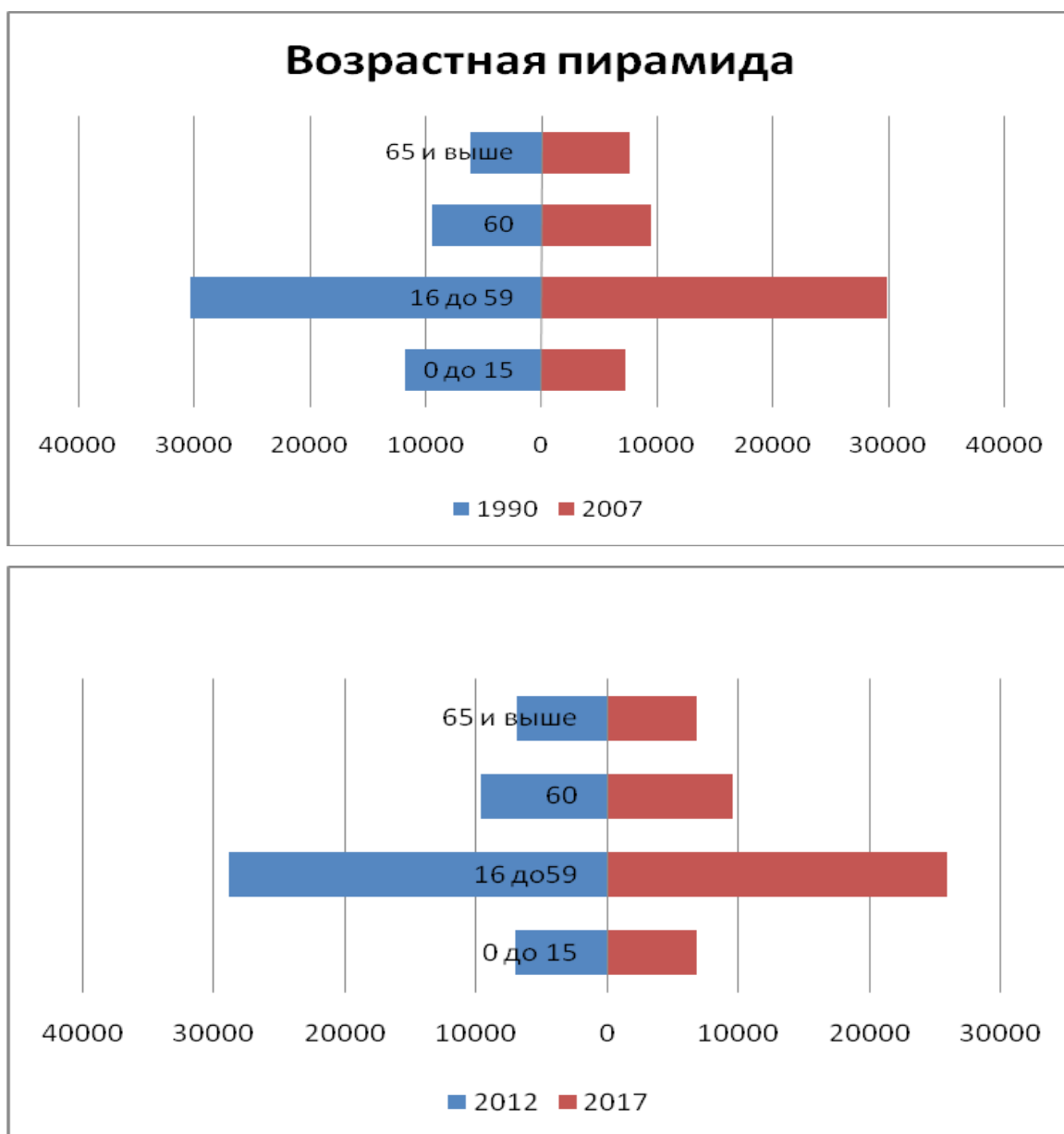


Рис. 11. Возрастные пирамиды населения Украины за 1990-2017 гг.

Следует не забывать особенности возрастной структуры городского и сельского населения. Из-за оттока молодёжи в города доля старшей возрастной группы в сельской местности, выше, чем в городах.

Процесс «старения» населения имеет место быть, в Украине и в этом убеждаемся на протяжении всей данной работы. Вот, что главное для Украины, то, что половой состав влияет на демографию в стране, а в Украине в среднем на 100 женщин приходится 86 мужчин и средняя

продолжительность жизни населения составляет у женщин 71 год, а у мужчин 64 года.

Из этого приходим к структуре брачно-семейной, где по бракам и разводам наблюдается интересная закономерность которая, является логичной. В регионах с высоким уровнем брачности наблюдается самая высокая рождаемость, а в регионах с высоким уровнем разводов – наименьший уровень рождаемости.

Кривая общего коэффициента брачности уже несколько десятилетий имеет форму синусоидов (рис.12): количество браков резко уменьшается в высокосные годы, которые считаются неблагоприятными для заключения браков, а в предвысокосные годы – увеличивается. Так в 2011 году 355 тыс. браков, а в высокосном 2012 году 278 тысяч.

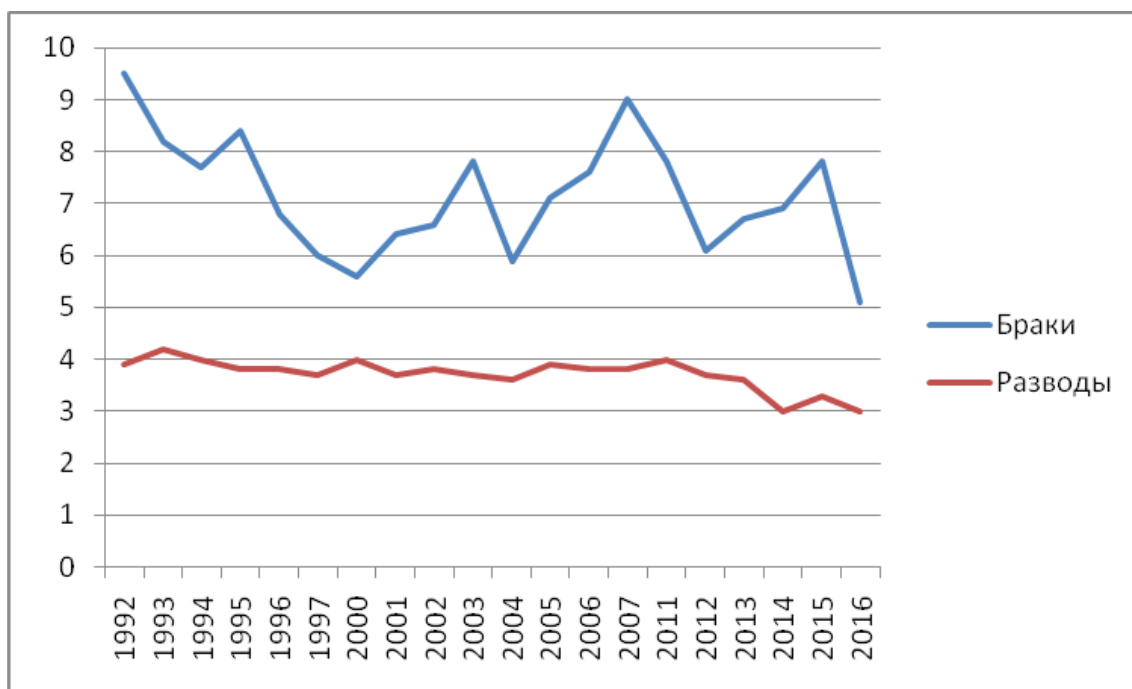


Рис 12. Количество зарегистрированных браков и разводов на 1000 населения в Украине

В последнее время инициатором развода становятся женщины. Раньше причиной такого решения становилось неверность мужчины или его чрезмерное пристрастие к алкоголю, то сейчас женщина хочет избавиться от

обузы в лице мужа, по причине продолжения успешной карьеры и самостоятельного воспитания детей.

В настоящее время в Украине количество разводов достигло 60% от количества заключённых браков, и такая тенденция сохраняется последнее время.

В Украине, рассматривая региональные особенности разводов, самые крепкие семьи проживают в Волынской, Закарпатской, Ивано-Франковской, Львовской и Ровненской областях. В них в среднем на три брака приходится один развод. Вдвое чаще разводятся в Запорожской, Кировоградской, Черкасской областях, там в среднем на каждые полтора брака приходится один развод.

Также на брачную структуру влияет то, какую модель брачности выбирается для создания семьи население страны. В основном заключение брака отлаживается до завершения получения образования и приобретения специальности об этом свидетельствует показатель среднего возраста в брак, и он равен от 23 лет до 27 лет. Также существует тенденция ранних браков, которые по закону Семейного кодекса Украины возможны, только по заключению суда. Конечно, официально зарегистрированный брак остается основной формой брачных отношений в Украине, но в современное время получило широкое распространение брачного партнёрства, такая модель брака как, незарегистрированное брачное сожительство.

Таким образом, проблемы семьи и брака обширны и глубоки. Это касается всего общества страны. Из этого вытекает проблема рождаемости. Итак, браков становится меньше в первую очередь из-за экономических проблем и связанных с ними бытовых трудностей. А что касается роста количества разводов, то тут несколько причин. Во-первых, семьи стали распадаться из-за войны на Донбассе. Во-вторых, рост цен на всё нарушает устоявшийся бюджет семей и приводит к разводу на основании конфликтов внутри семьи. В-третьих, из-за обстановки в стране часто возникают



ситуации, в которых один из супругов хочет жить в другом городе или стране, а второй к этому не готов.

Что же, касается этнической структуры населения Украины, на данный момент на её территории проживают, представители 130 этнических групп. Во все послевоенные периоды, которые переживала и переживает страна зафиксировано постоянное уменьшение доли украинцев и увеличение русских. Последняя же перепись населения показала обратную тенденцию. Если проанализировать сложившуюся ситуацию в стране, можно сказать по каким причинам, на данный момент доля украинцев стала больше доли русских. Сокращение населения на 3 миллиона человек привело к повышению процента доли украинского населения. Сейчас население страны составляют: украинцы-77,8%, русские-15,6%, белорусы-0,6%, молдоване-0,54%, болгары-0,42%, румыны-0,31%, поляки-0,30%, появилась армянская диаспора её доля представителей находится в Харьковской и Херсонской областях-0,4%, также увеличился рост количества грузин в Запорожской и Харьковской областях.

Основные причины изменения этнической структуры населения Украины являются: миграционное движение народов, трансформационные этнические процессы, отличия в демографическом воспроизводстве народов, которые приводили к изменению численности и удельного веса той или иной этнической группы в населении Украины. Но миграция, а также этнические и демографические процессы зависят от многих исторических событий и политических решений субъектов украинской истории.

Подводя итоги исследования о состоянии демографической ситуации Украины, и рассмотрев, выше все её геодемографические структуры приходим к выводу, что для характеристики развития страны важны знания о количестве населения, его качественных характеристиках и его размещения. Откуда вытекает современная картина населения Украины, где видно, количество постоянного населения составляет 42,3 миллиона человек,

плотность заселения территории страны составляет 74,3 человека на 1 кв.м. Наибольшая плотность населения – в индустриально развитых областях (Донецкая, Киевская, Львовская, Днепропетровская, Луганская). Густо заселены также Ивано-Франковская, Черновицкая, Винницкая, Черкасская, Тернопольская области. Естественный прирост страны катастрофичен по причине того, что смертность превышает рождаемость и темп воспроизводства населения страны невысок. Продолжительность жизни людей с каждым годом сокращается. Особенно в последнее время это касается катастрофическое состояние сельской местности, где наблюдается тенденция оттока молодежи в города и старение населения и в последствии вымирания сёл. Сотни малых сёл обезлюдели: в Черниговской, Сумской, Полтавской, Житомирской областях. Женское население значительно преобладает над мужским, где в последствии в плане браков, женская половина населения ставит для себя в первую очередь карьерную цель, и в следствии, этого отказывается от создания семьи и рождения детей.

Большим бедствием для населения Украины стала общий экологический кризис, сложившейся в результате Чернобыльской катастрофы и еще более обострилась из-за последних событий сложившихся на территории страны.

Сочетание многих проблем негативно влияет на демографическую ситуацию в Украине, которую мы рассмотрим далее и выявим перспективы её развития.

## 2.4. Географические типы демографической ситуации и перспективы демографического развития страны

Регулирование и социальное прогнозирование воспроизводства населения осуществляется на основе целевых установок и мер по их достижению, содержащихся в демографической политике государства как в особом аспекте его социальной политики. Содержание демографической политики определяются демографической ситуацией в стране.

Различают две группы факторов влияющих на демографическую ситуацию:

- Первая группа образуется из объективных факторов, таких как сложившиеся традиции, состояние международной обстановки, последствия войн и иных социальных потрясений.
- Вторая группа образуется из факторов, которые более или менее управляемы: прогресс в медицине, культурно-образовательный уровень населения, уровень жизни по обеспеченности, бытовые условия, размер дохода.

Различают три основные типа демографической ситуаций, а следовательно, и типа воспроизводства:

1. Экстенсивное воспроизводство для него характерны:

- высокий уровень рождаемости,
- высокий уровень воспроизводства населения,
- высокий уровень прироста населения,
- низкий уровень миграции.

2. Интенсивное воспроизводство:

- относительное снижение уровня рождаемости,
- относительно низкий уровень воспроизводства,
- резкое снижение смертности,
- явно выраженный процесс старения населения,

- высокий уровень миграции.

3. Суженное воспроизводство или негативная демографическая ситуация:

- резкое сокращение рождаемости,
- снижение воспроизводства населения,
- относительно высокий уровень смертности,
- постепенное сокращение численности населения (депопуляция),
- хаотичный характер миграционных потоков.

В жизни Украины продолжается переходный период, целью которого является становление независимого государства. И ему свойственен третий тип демографической ситуации, в котором оценивается негативное состояние страны и доказательству этому свидетельствуют показатели из приведенной ниже таблицы 3.

Таблица 3

Изменение численности населения, коэффициенты естественного и миграционного прироста по регионам Украины в 2015-2016 гг.

Области	Численность населения, тыс. чел.		Миграционный прирост\убыль на 1000 чел.		Естественный прирост\убыль на 1000 чел.	
	1.01. 2015	1.01. 2016	2015	2016	2015	2016
Винницкая	1606,3	1602,1	0,4	-1,6	-5,7	-5,7
Волынская	1402,7	1042,6	0,1	-1,2	-0,4	-0,5
Днепропетровская	3265,7	3254,8	-0,4	-0,7	-6,3	-6,8
Донецкая	4281,1	4265,1	-2,1	-0,9	-5,2	-4,1
Житомирская	1251,7	1247,5	-0,1	0,1	-5,7	-5,7
Закарпатская	1259,3	1259,1	-1,3	-0,8	1	0,5
Запорожская	1759,7	1753,6	-0,5	-0,9	-6,5	-7,1
Ивано-Франковская	1382,4	1382,3	1,4	0,1	-1,5	-1,8
Киевская	1730,7	1732,2	6,5	6,5	-4,7	-5,2
Кировоградская	976,8	973,1	-0,7	0,1	-6,9	-7,6

Луганская	2212,7	2205,3	-2,5	-1,1	-4,1	-3,5
Львовская	2535,9	2534,1	0,5	2	-2	-2
Николаевская	1161,7	1158,2	0,2	-1,3	-5,5	-5,7
Одесская	2393,3	2390,8	0,4	1,4	-2,9	-3
Полтавская	1443,9	1438,9	0,7	-0,1	-7,7	-8,2
Ровненская	1161,4	1161,8	-0,7	-0,2	1,2	1
Сумская	1118,3	1113,2	-0,9	1	-8,2	-8,9
Тернопольская	1067,8	1065,7	0,2	-1,4	-4,2	-4,7
Харьковская	2724,9	2718,6	1,8	0,3	-6,4	-6,7
Херсонская	1065,1	1062,3	0,3	-1	-4,9	-5,4
Хмельницкая	1297,8	1294,4	-0,1	-1,5	-5,2	-5,6
Черкасская	1247,3	1242,9	-0,1	-1,6	-7	-7,8
Черниговская	909,9	909,8	1,1	-0,6	-1,2	-1,4
Черновицкая	1050,3	1044,9	0,1	-0,8	-10,3	-10,3
Украина	42844,9	42760,5	0,8	0,3	-4,2	-4,3

Составлено по данным Госстата Украины.

Если рассматривать по отдельности области страны то, можно отметить в таких областях как, Ровненской и Закарпатской, наблюдается интенсивный тип воспроизводства страны, но как видно по общим показателям Украины, эти две области не имеют свойства влияния на всю демографическую ситуацию в стране.

Процессы, связанные с государственным строительством и переходом к принципиально новой модели функционирования экономики, неизбежно сопряжены с наличием острых социальных проблем, для разрешения которых требуется как время, так и определенные объективные предпосылки. Поэтому особое значение приобретает приоритетность и последовательность в реализации антикризисных мер, вытекающих из реалий настоящего времени.

Основной для осуществления взвешенной государственной политики в области народонаселения является законодательство Украины, которое предусматривает гарантию и защиту большинства международно

признанных прав человека и это отражено в Конституции Украины. В соответствии с Конституцией, человек, его жизнь и здоровье, честь и достоинство являются высшей социальной ценностью (ст.3). Каждый человек имеет неотъемлемое право на жизнь и право на защиту жизни и здоровья (ст.27). Каждый человек имеет право на свободу и личную неприкосновенность (ст.29). Каждый имеет право на охрану здоровья, медицинскую помощь и медицинское страхование (ст.49). Семья, детство, материнство и отцовство охраняются государством (ст.51). Эти положения находят свою дальнейшую конкретизацию в целом ряде законов Украины.

Интегральным показателем общественного развития страны, отражением её социально-экономического и морального состояния, является демографическая ситуация, которая, к сожалению, в последнее время ухудшается. Характерными для неё являются, наряду с положительными явлениями, такие негативные процессы, как: сокращение численности населения страны, падение уровня рождаемости, высокий уровень смертности, ухудшение состояния здоровья населения, сокращение ожидаемой продолжительности жизни населения и постепенное его старение.

Причины, которые приводят к резкому повышению, выше перечисленных, проблем, необходимо назвать изменения в социально-экономических отношениях, социальном расслоении населения, что влияет на изменение в поведении людей, их отношение к собственному здоровью.

То что, особого внимания заслуживает онкоэпидемиологическая ситуация в Украине, которая характеризуется показателями заболеваемости населения, приводит к обеспечению эпидемиологического благополучия населения страны наряду с усовершенствованием организационных мер и системы надзора, развитием отечественного производства препаратов, диагностических тест-систем, питательных сред и дезинфицирующих средств, в значительной степени будет способствовать дальнейшая разработка санитарно-эпидемиологического законодательства.

Повышенного внимания требует население, пострадавшее в следствии Чернобыльской катастрофы. Показатели здоровья этой категории населения имеют четко обозначенную негативную тенденцию. Важным критерием является показатель здоровья детей и подростков. Учитывая важность создания детям лучших условий жизни для гармонического развития, Украина присоединилась к «Конвенции ООН о правах ребёнка», и было принято 10 законодательных актов и программ, касающихся охраны материнства и детства. Эти меры имеют значение в катастрофическом снижении уровня жизни населения, от которых больше всего страдают дети.

Трудности в разрешении проблем социально-экономического характера – основная причина, которая продолжает отрицательно воздействовать на демографическую ситуацию в стране. В сфере воспроизводства населения доминируют негативные процессы. Это обусловлено влиянием последствий: Второй мировой войны, аварией на Чернобыльской АЭС, но в большей степени вызвано существенным изменением демографического поведения населения, которое произошло вследствие присоединения Крыма к России и военного конфликта на юго-востоке Украины.

По сравнению с 2013 годом численность населения страны на 1 января 2017 года сократилась почти на 3 миллиона человек. Число жителей уменьшилось во всех регионах страны, и последнее пятилетие характеризуется кардинальным изменением в динамике численности населения. Главным фактором сокращения численности населения является его естественная убыль и определяющая её причина, является падение рождаемости на фоне высокого уровня смертности населения Украины. В стране нарастает масштаб однодетности и бездетности. Уровень рождаемости в стране оценивается как недостаточный, и не обеспечивает воспроизводства населения.

Рождаемость во многом зависит от соотношения количества браков и разводов. Но, по причине тенденции уменьшения браков, о какой либо рождаемости и её увеличении речи идти не может. Также, так как существует тенденция современного времени, сожительства вне брака, которое не поощряется Правительством Украины, приводит к другим негативным последствиям в решении проблем. Ими оказываются возрастание числа детей рожденных вне брака и рост матерей одиночек, к таким последствиям нужно находить совершенно иной подход, потому что упрочение семьи занимает центральное место в демографической политике государства. Поэтому Правительством Украины в течение последних лет принят ряд постановлений, направленных на повышение размеров социальных пособий, льгот и выплат семьям, имеющих детей. Приоритетные меры, направленные на разрешение этих проблем, реализуют улучшения положения женщин, семьи, охраны материнства и детства. Однако усилия, не дали пока возможности остановить негативные процессы в воспроизводстве населения Украины.

Второй составляющей естественного движения населения является смертность. Анализируя динамику уровня общей смертности населения Украины за последние три года, нельзя не отметить определенные признаки стабильности, а не ухудшения показателей. Увеличение смертности происходит вследствие несчастных случаев и не стоит забывать о не давно произошедшем событии в плане гибели населения при военном конфликте юго-востока страны.

На основе соотношения коэффициентов естественного прироста (убыли) и миграционного прироста (убыли) по регионам Украины нами проведена типология демографической ситуации, сложившейся в 2016 г. (табл. 4).

Таблица 4

Географические типы демографической ситуации на Украине в 2015 г.



Тип	Регион	КМП, ‰	КЕП, ‰	КОП, ‰
1 - относительно благоприятная ситуация с ростом населения	г. Киев	4,6	2,0	6,6
	Киевская область	6,5	-5,2	1,3
	Львовская область	2,0	-2,0	0,0
	Ровненская область	-0,2	1,0	0,8
2 - нестабильная, с незначительным сокращением населения	Закарпатская область	-0,8	0,5	-0,3
	Волынская область	-1,2	-0,5	-1,7
	Ивано-Франковская область	0,1	-1,8	-1,7
	Одесская область	1,4	-3,0	-1,6
3 – крайне неблагоприятная, кризисная ситуация	Винницкая область	-1,6	-5,7	-7,3
	Днепропетровская область	-0,7	-6,8	-7,5
	Донецкая область (оценка)	-0,9	-4,1	-5,0
	Запорожская область	-0,9	-7,1	-8,0
	Луганская область (оценка)	-1,1	-3,5	-4,6
	Николаевская область	-1,3	-5,7	-7,0
	Полтавская область	-0,1	-8,2	-8,3
	Тернопольская область	-1,4	-4,7	-6,1
	Кировоградская область	0,1	-7,6	-7,5
	Харьковская область	0,3	-6,7	-6,4
	Сумская область	1,0	-8,9	-7,9
	Житомирская область	0,1	-5,7	-5,6
	Херсонская область	-1,0	-5,4	-6,4
	Хмельницкая область	-1,5	-5,6	-7,1
	Черкасская область	-1,6	-7,8	-9,4
	Черниговская область	-0,6	-1,4	-2,0
	Черновицкая область	-0,8	-10,3	-11,1
	<b>Украина в целом</b>	<b>0,3</b>	<b>-4,3</b>	<b>-4,0</b>

Примечание. Составлено по данным Госстата Украины. КМП – коэффициент миграционного прироста (убыли), КЕП – коэффициент естественного прироста (убыли), КОП – коэффициент общего прироста (убыли) населения.

*Относительно благоприятная демографическая ситуация* с ростом численности населения сложилась в регионах, образующих тип 1 – г. Киев, Киевская область, Львовская и Ровненская области. В указанных регионах проживает 8293,4 тыс. чел. или 19,4% населения Украины. Население растет за счет положительного сальдо миграций и слабого естественного прироста. Возрастная структура населения характеризуется невысоким уровнем постарения вследствие ее «омоложения» мигрантами.

*Нестабильная демографическая ситуация* (тип 2) с незначительным сокращением численности населения характерна для регионов Закарпатья,

Ивано-Франковской, Волынской и Одесской областей. Здесь проживает 6074,8 тыс. чел. или 14,2% населения страны.

*Крайне неблагоприятная, кризисная демографическая ситуация* сложилась в регионах, образующих тип 3. Население сокращается за счет высокой естественной убыли, которую не перекрывает положительная миграция, или сальдо миграций отрицательное. Возрастная структура регионов сильно деформирована и имеет регрессивные черты – пониженная доля детских возрастов и высокая доля лиц послетрудоспособных возрастов. Тип 3 концентрирует более 28,3 млн. чел. (66,4% населения Украины).

Происходящая депопуляция населения Украины приводит к отрицательным качественным изменениям в его возрастном составе – к старению населения. Особенно неблагоприятная возрастная структура сложилась в сельской местности, где треть населения составляют лица старше трудоспособного возраста.

Таким образом, общая тенденция старения населения Украины, сопровождающаяся снижением рождаемости при относительной стабилизации высокого уровня смертности, обострение проблем семьи, наличие значительного миграционного оттока населения, причем преимущественно в трудоспособном возрасте, обуславливают чрезвычайно сложную ситуацию в области народонаселения.

В сложившихся условиях выход может быть найден лишь путем формирования и осуществления комплексной программы государственного регулирования воспроизводства населения, которая предусматривала бы разрешение наиболее острых проблем населения и семьи и создавала бы предпосылки для реализации современной модели управления демографического развития в целом.

По самым оптимистическим прогнозам специалистов, рождаемость вновь превысит смертность в Украине в 2022-2024 годы, а население Украины составит 40 миллионов человек. Но для обеспечения этого нужна

эффективная демографическая политика государства, направленная на поощрение рождения детей и улучшения социальной защиты молодых семей, особенно в обеспечении жилья.

### **Глава 3. Методические аспекты применения материала работы на уроках географии в школе**

В условиях модернизации общеобразовательной школы, включает цели и содержание образования, ещё большую остроту приобретает та сторона развития личности школьника, которая связана с познанием своей страны, её прошлого и настоящего. В проекте стандарта географического образования, включено требование, изучать географию не только своей страны, но и соседние страны. К сожалению, пока ещё не везде достаточно разработана концепция образования изучения более глубоко географии всех стран, несмотря на всю её актуальность. В связи с ориентацией на развивающие аспекты образования и переходом на личностно-ориентированное обучение в современных условиях особую актуальность приобретает вопрос «Для чего учить?». Ценности географического образования до сих пор раскрыты недостаточно. Они выводятся, как правило, из содержания изучаемого, а не из функций учебного предмета. Современному учителю надо осознавать, в чем состоят цели обучения той или иной темы, каковы её функции и как их реализовать в своей практике.

Главным в изучении географии своей страны надо признать развитие личности учащихся. Это важно потому, что учителя географии редко задумываются над воспитательными и развивающими возможностями учебного материала и способами их реализации. В учебниках географии авторы пишут о том, что изучает та или иная тема, но остаётся неясным, зачем её нужно изучать.

Из этого следует, что педагог должен приложить все усилия, чтобы учащиеся могли с легкостью не только найти ту или иную страну на карте, но и дать ей весомую характеристику по отношению к её составляющим особенностям, такой, как например: население этой страны и его развитие в современном отношении.

### **3.1. Место темы «Население Украины» в структуре школьной географии**

Школа обязана удовлетворить различные потребности личности - социальные, культурные и нравственного совершенствования. Удовлетворение этих потребностей относится к числу не только педагогических, но и социальных целей, и достижимы, прежде всего, на преподавании материала, не только местного значения, но и зарубежного распространения. Именно поэтому тема «Население Украины» является логичным и необходимым элементом в структуре школьной географии – при изучении стран Российского порубежья в 9 классе, или в теме «Население стран Центрально-Восточной Европы» курсе географии мира 10 класса. Ценности географического образования во многом связаны с реализацией его функций. К их числу относят такие группы, как познавательные, развивающие, мировоззренческо-воспитательные.

Познавательная функция является исходной, базовой. Географическая картина страны, не может быть полной без географии населения, а система формирования этой картины – без её изучения. Прежде всего надо отнести к географии населения, изучив его характерные особенности, создавая полный образ его составляющих. Обучение должно опираться на личный познавательный и практический опыт учащихся, на знание особенностей и отличий, учитывать потребности и интересы обучаемых, которые в значительной мере эрудированны в данной теме урока. Именно познание имеет важность, в изучении населения и его компонентов состояния. Речь идёт о структурах жизни населения в определенной стране, в нашем случае Украине. Каждая структура дополняет друг друга и воспринимается как единое целое. В процессе изучения школьники выявляют самое характерное в населении, постепенно создавая образ географии размещения населения Украины и его дифференциацию.

Изучая тему «Население Украины» учащиеся узнают, о том, как оно размещено, его географию движения, численность за определенный период времени, различные демографические структуры, такие как: половозрастные, этнические и брачно-семейные различия. Ведь они определяют многие социально-экономические стороны жизни населения. География, соединяя в себе природные и социально-экономические элементы знания, помогает создать яркую и сочную картину жизни населения страны во всех проявлениях. Важнейшая познавательная функция - научить учащихся умению самостоятельно получать информацию и, прежде всего из книг, карт и статистических данных. Для географии населения Украины это важно потому, что при её изучении используются особенно большое количество самых различных источников информации и способов работы с ними.

Тема географии населения располагает большими возможностями удовлетворения социальных потребностей учащихся. К социальным целям прежде всего отнесём возможности адаптации учащихся к жизни в социальных условиях той или иной страны. Современная география населения на территории Украины рассматривает как арену жизни людей с их социальными, культурными, национальными потребностями и состоянием. Многие проблемы географии населения помогают познать и осознать какова картина современного состояния страны, и какими путями можно исправить сложившуюся ситуацию в состоянии населения Украины.

Ценность географии – в ознакомлении и истолковании текущих событий социально-экономического характера. Учащиеся не только усваивают знания и умения, но и с помощью педагога вырабатывают своё отношение к изучаемой теме. Каждому ученику важно хорошо знать, почему люди живут так, в этой стране, и каковы возможности их изменения к лучшему. Тема «Населения Украины» вводит учащихся в мир личных смыслов и ценностей.

Региональная география населения Украины имеет много возможностей в плотном изучении всех особенностей состояния общей структуры, в отдельных районах страны, и складывает картину народонаселения в целом по Украине. Изучая такую тему как «Население Украины», можно проанализировать и раскрыть многостороннее значение населения в развитии страны. Учащиеся не только усваивают знания, но и вырабатывают своё отношение к этому знанию. В свою очередь, помогая в реализации мировоззренческой функции географии населения другой страны.

Географическое содержание данной темы формирует у школьников общечеловеческие ценности, по отношению к другой стране, а не только к своей. Одним из показателей сформированности мировоззрения является соотношение знаний с адекватной им системой ценностей и жизненных принципов.

Проблемы Украины в области демографии доступны для непосредственного наблюдения, а их изучение основа воспитания и раскрытия у учащихся самостоятельной аргументированности в отношении глобальных проблем и их решений, возникших в сфере состояния населения.

На тему «Население Украины» ложится задача придать её содержанию просветительскую функцию. Концепция ценностного подхода в изучении географии населения предполагает реализацию в социально-экономическом направлении и обращение к историческому развитию характера расселения в Украине. Соединение истории населения и географии населения расширяет поле географического анализа в изучении данной темы, позволяя раскрыть особенности взаимодействия населения с социально-экономическими функциями. Всё это усиливает эмоциональность учебного процесса, добавляя в него краски и придаёт дополнительный интерес к изучению темы «Население Украины» в структуре школьной географии.





### **3.2.Методическая разработка урока по теме «Население Украины»**

Для реализации преподавания темы разработаны и подготовлены методические пособия к проведению урока в структуре школьной географии. Также накоплен опыт, подтверждающий необходимость и возможность её успешного изучения.

Данная тема «Население Украины» изучается учениками 9 класса в курсе социально-экономической географии и для них создаётся разработка ведения урока, такая как, например эта:

#### **Население Украины 9 класс.**

**Цели урока:** сформировать знания о количестве, размещении и плотности населения, его возрастную и половую структуру, естественное и механическое движение; рассмотреть обеспеченность трудовыми ресурсами разных регионов Украины; развивать умение и навыки систематизировать изученный материал в виде таблиц, графиков, пирамид; развивать логическое и абстрактное мышление; воспитывать сознательного гражданина Украины.

**Оборудование:** карта Украины, атласы, таблицы, статистические данные.

**Тип урока:** усвоение новых знаний.

**Форма проведения:** урок-дискуссия.

**Ход урока:**

1. Организационный момент включает в себя настрой на работу учащихся в классе, где существуют правила поведения.
2. Мотивация учебной деятельности. Учитель вводит детей в курс изучаемой на сегодня темы урока, где уточняет, как будет проходить урок и озвучивает цели, которые должны быть достигнуты за изучение темы «Население Украины».
3. Изучение и осмысление новых знаний, умений и навыков.

Учитель акцентирует внимание на правилах ведения дискуссии и выдаёт подготовленные памятки «Как вести дискуссию»:

- 1 выслушать вопрос и определить суть проблемы.
- 2 сформулировать гипотезу (утверждение, предсказания).
- 3 выразить своё решение вопроса, четко аргументируя его.
- 4 выслушать своих товарищей.
- 5 не допускать повышение голоса.

Итак, количество населения – это количество жителей страны в определенный момент времени.

**Задача 1.** Проанализируйте график на рис.6 и сделайте вывод о том, как изменялась численность населения Украины с 1992 по 2017 года.

**Ответ ученика:** в течение последнего десятилетия численность населения Украины сокращается. Его количество зависит от уровня рождаемости и смертности.

**Учитель** предлагает открыть «Диаграмму естественного движения населения» (рис.7) и просит проанализировать её.

**Ученик:** естественное движение населения – изменение численности и состава населения в результате рождаемости и смертности, если в определенный период родилось больше детей, чем умерло, то естественный прирост положительный, а если умирает больше, чем рождается естественный прирост отрицательный. В последние годы в Украине наблюдается отрицательный прирост.

**Задача 2.** Проблемы рождаемости. Правила ведения:

- Выскажите своё мнение, объясните, в чем заключается ваша точка зрения.
- Обосновывая её, приведите причину появления этой мысли.
- Обобщите своё мнение.

**Вопрос.** Как вы думаете, сколько детей будет в вашей семье? Смогут ли экономическая ситуация и действия правительства повлиять на ваше решение?

**Образцы ответов учащихся:**

**Ученик 1.**Рождение ребёнка – это не только моральная ответственность, но и значительные материальные затраты. По моему мнению, каждая семья хочет иметь детей, но в моей семье их количество будет зависеть от многих причин. Прежде всего от экономической и экологической ситуации в стране, а также от государственной поддержки молодых семей, имеющих детей. Улучшение уровня медицинского обслуживания, санитарно-гигиенических условий жизни. Если моя работа будет достаточно оплачиваемая, а государство будет выплачивать причитающуюся денежную помощь, то в моей семье будет двое детей, этого достаточно для того, чтобы население Украины не уменьшалось.

**Ученик 2.** Логика есть, но не все рассуждения логичны. Для того чтобы население страны не уменьшалось, в среднем в семье должно быть три-четыре ребёнка, потому что не все могут иметь детей, а некоторые люди не женятся.

**Ученик 3.** Снижение рождаемости связано ещё и с таким фактором, как изменение социального положения женщины. Вовлечение женщин в общественное производство вынуждает их ограничивать число рождений, потому что работа вместе с семейными обязанностями резко увеличивает нагрузку на организм. Исследования свидетельствуют о том, что женщины с высшим образованием имеют меньшее количество детей, чем с начальным. Повышение уровня жизни ведет к снижению рождаемости. Всё это указывает на чрезвычайную сложность демографической ситуации в Украине и необходимость употребления мероприятий по рождаемости в стране.

**Задача 3.**Демографические процессы. Сравните показатели рождаемости, смертности и естественного прироста в разных областях

Украины. Укажите черты сходства и различия (табл. 5). Обратите внимание на причины больших контрастов в естественном приросте западных и восточных областей. Какие причины обуславливают такие различия?

Таблица 5

Общие коэффициенты рождаемости и смертности, естественного прироста населения Украины в 2014 г.

Район, административная. территория	S, тыс. км <sup>2</sup>	Численность населения, тыс. чел. 01.01.2015 г.	Плот- ность чел./ км <sup>2</sup> , 2015г.	Удельн. вес насе-ления, %		Кoeffи- циенты, чел. на 1000, 2014 г.		
				гор.	сел.	ОКР	ОКС	КЕП
<b>Центральный район</b>	<b>138,1</b>	<b>9791,3</b>	<b>70,9</b>	<b>68,8</b>	<b>31,2</b>	<b>11,3</b>	<b>14,9</b>	<b>-3,6</b>
г. Киев	0,8	2888,0	3610	100	-	12,1	10,4	1,7
Киевская область	28,1	1729,2	61,5	60,8	39,2	12,1	16,4	-4,3
Житомирская обл.	29,9	1256,0	42,0	57,5	42,5	12,0	16,8	-4,8
Черниговская обл.	31,9	1955,7	33,1	61,9	38,1	9,0	19,2	-10,2
Черкасская обл.	20,9	1251,8	60,0	55,7	44,3	9,8	16,5	-6,7
Винницкая область	26,5	1610,6	60,8	48,9	51,1	10,9	15,9	-5,0
<b>Западный район</b>	<b>131,3</b>	<b>10665,2</b>	<b>81,2</b>	<b>49,1</b>	<b>50,9</b>	<b>12,7</b>	<b>13,2</b>	<b>-0,5</b>
Львовская обл.	21,8	2537,8	116,4	60,6	39,4	11,9	12,8	-0,9
Ивано-Франковская	13,9	1382,6	99,5	43,1	56,9	12,2	12,8	-0,6
Закарпатская	12,8	1259,6	98,4	37,2	62,8	14,6	11,8	2,8
Черновицкая	8,1	910,0	112,4	41,7	58,3	12,9	12,8	0,1
Тернопольская	13,8	1069,9	77,5	43,4	56,6	10,9	14,2	-3,3
Хмельницкая	20,6	1301,2	63,2	54,0	46,0	11,2	15,6	-4,4
Ровненская	20,1	1161,2	57,8	47,7	52,3	14,8	12,7	2,1
Волынская	20,2	1042,9	51,6	51,4	48,6	14,1	13,2	0,9
<b>Северо-Восточный</b>	<b>84,0</b>	<b>5303,7</b>	<b>63,1</b>	<b>71,7</b>	<b>28,3</b>	<b>9,9</b>	<b>16,2</b>	<b>-6,3</b>
Полтавская	28,8	1449,0	50,3	60,6	39,4	10,0	17,1	-7,1
Сумская	23,8	1123,4	47,2	66,9	33,1	9,2	17,2	-8,0
Харьковская	31,4	2731,3	87,0	79,8	20,2	10,1	15,3	-5,2
<b>Восточный район</b>	<b>53,2</b>	<b>6517,0</b>	<b>122,5</b>	<b>89,2</b>	<b>10,8</b>	<b>7,2</b>	<b>14,5</b>	<b>-7,3</b>

Донецкая*	26,5	4297,0	162,1	90,5	9,5	8,2	16,6	-8,4
Луганская*	26,7	2220,0	83,1	86,6	13,4	5,1	10,2	-5,1
<b>Центр.- Восточный</b>	<b>83,7</b>	<b>6023,1</b>	<b>72,0</b>	<b>77,9</b>	<b>22,1</b>	<b>10,9</b>	<b>16,1</b>	<b>-5,2</b>
Днепропетровская	31,9	3276,6	102,7	83,5	16,5	11,1	16,0	-4,9
Запорожская	27,2	1765,9	64,9	76,7	23,3	10,6	15,7	-5,1
Кировоградская	24,6	980,6	39,9	61,5	38,5	10,8	17,0	-6,2
<b>Южный район</b>	<b>113,4</b>	<b>4628,6</b>	<b>53,1</b>	<b>66,4</b>	<b>33,6</b>	<b>11,8</b>	<b>14,7</b>	<b>-2,9</b>
Одесская	33,3	2396,4	72,0	66,6	33,4	12,3	14,3	-2,0
Николаевская	24,6	1164,3	47,3	67,6	32,4	11,2	15,2	-4,0
Херсонская	28,5	1067,9	37,5	61,1	38,9	11,5	15,1	-3,6
<b>Украина</b>	<b>603,7</b>	<b>42928,9</b>	<b>74,3</b>	<b>69,1</b>	<b>30,9</b>	<b>10,8</b>	<b>14,7</b>	<b>-3,9</b>

**Ученик 1.** Демографические процессы в Украине характеризуются низким уровнем рождаемости, высокой смертностью и отрицательным естественным приростом, в стране происходит депопуляция. На это влияет экологическая ситуация. К числу с высокой смертностью принадлежат области, пострадавшие от аварии на Чернобыльской АЭС, как для Черниговской, так и для Сумской, Житомирской и Киевской областей, характерны высокие показатели смертности. Сложная экологическая ситуация характерна и для некоторых индустриальных центров востока Украины.

**Ученик 2.** Украинское государство проводит политику, направленную на повышение рождаемости, в частности, увеличение денежных выплат в случае рождения ребёнка.

**Задача 4.** Размещение населения. Население размещено по территории Украины неравномерно, средняя плотность – около 74,3 чел.на км.кв.

В результате анализа карты (рис.2) сделать вывод о размещении населения. Назвать причины неравномерного размещения населения по территории страны.

### **Причины:**

1. Исторические условия заселения.
2. Природные условия. Много лесов, рек, плодородных почв способствовали заселению Среднего Приднепровья.
3. Развитие торговых путей способствовала возникновению древних городов: Киева, Чернигова, Львова, Луцка.
4. Индустриализация Донбасса и южного Приднепровья началась с роста горнодобывающей промышленности, транспорта.
5. Специализация отдельных областей хозяйства – это трудоемкие отрасли сельского хозяйства, отрасли точного машиностроения.
6. Естественный прирост и миграция.
7. Экологические условия.

**Задача 5.** Процесс повышения роли города в жизни общества, рост численности городского населения, распространение городского уровня жизни называется урбанизация. Уровень урбанизации – доля городских жителей в общей численности населения страны, выраженная в процентах.

Проанализировать диаграмму изменения численности городского и сельского населения.



Диаграмма соотношения численности городского и сельского населения Украины, в %.

**Ученик.** Данные последних переписей населения свидетельствует, что за последние годы наблюдается значительное сокращение темпов прироста городского населения Украины.

**Закрепление новых знаний и умений учащихся.** Ученикам даются ряд вопросов, которые разбирали в течении урока. Ученики показывают, что они сегодня за урок узнали и поняли. Все ответы оцениваются.

**Домашние задание.** Проработать соответствующий раздел учебника.

Приведён стандартный пример проведения урока для школьников, который вводит в суть темы «Населения Украины» и дает определенное изучение и знание её структуры.

## Заключение

Изучив и проработав в полной мере тему дипломной работы, проанализировав статистические данные, которые являлись нужной информацией при рассмотрении глубокого изучения в структуре данной темы, и выполнив ряд поставленных целей к данной работе, которые изложены в введении, приходим к выводу, что преодоление демографического кризиса и достижение стабильного демографического развития представляет собой долгий и длительный процесс восстановления механизма воспроизведения населения. При этом содержание реального выхода из демографического кризиса состоит не столько в прекращении депопуляции, сколько в повышении качества населения, обеспечении сохранения и воспроизведения трудового потенциала.

Неблагоприятная демографическая ситуация в Украине и, в первую очередь резкое снижение рождаемости, связаны с обострением проблем функционирования семьи как ячейки воспроизводства населения, снижение её демографического потенциала. Процесс снижения рождаемости имеет, глобальный характер обусловлен, целым рядом причин – экономических, социальных, психологических, биологических. Это в первую очередь изменение в социальном статусе женщин, расширение сферы её семейных интересов, повышение уровня образования и занятости.

Предусматривается постепенное увеличение средней ожидаемой продолжительности жизни мужчин до 64 лет, а женщин до 75 лет. Повышение продолжительности жизни связано с улучшением санитарно-эпидемиологической и экологической ситуации. Ежегодное снижение её равнозначно повышению ожидаемой продолжительности жизни при рождении на 1,2 года; с увеличением среднего возраста умерших от болезней хотя бы на 5 лет – продолжительность жизни при рождении возраста на 4,5 лет, а в трудоспособном возрасте – на 4,4 года. Снижение смертности и



увеличение продолжительности жизни будет сопровождаться ускорением процесса старения населения.

Миграционные процессы поддаются регулированию в большей мере, чем составляющие естественного прироста. При условии сохранения существующих тенденций в социально-экономическом развитии сальдо миграции останется на уровне, близком к нынешнему. В случае устойчивого повышения уровня и качества жизни объём выбытия населения из Украины постепенно уменьшится в результате действия факторов, которые стимулируют отъезд, а также благодаря расширению возможностей осуществления возрастной трудовой миграции без изменения места проживания.

Человек является создателем материальных и духовных благ общества - основной движущей силой планетарного общественного развития. Благодаря этому знания о количестве населения, его размещении, темпах прироста, закономерностей воспроизведения и перемещения, возрастного и национального состава очень важны не только для Украины, но и для любой другой страны.

Также, взятая для изучения тема, данной выпускной квалификационной работа, не только расширила знания о полном понимании всей сути демографической ситуации Украины, но и предоставила возможность почувствовать себя на месте школьного педагога, где требуется немало усилий в предоставлении себя как квалифицированного, знающего свое дело педагога. Важно не просто передать информацию, по какой либо теме ученикам, но и в полной мере донести её понимание в их знаниях.

## Библиографический список

1. Алисов Н.В., Хорёв Б.С. Экономическая и социальная география мира. Москва 2000 г.
2. Большой информационный архив. Электронный ресурс. Big-archive.ru
3. Браки и разводы в современной Украине. Электронный ресурс: <http://www.demoscope.ru/weekly/2013/0563/analit04.php>.
4. Височин Н.Ю. Особенности миграции населения. Харьков 2006 г.
5. Горкин А.П. Справочник социально-экономической географии: понятия и термины. Смоленск 2013 г. С-328.
6. Госстат Украины. <http://www.ukrstat.gov.ua/>
7. Джаман В., Костащук И. Региональные проблемы Украины: географический анализ. Херсон 2005 г.-298 с.
8. Дитчук И.Л., Заставецкая О.В., Ткач Д.В. География Украины: начальное пособие. Тернополь 2006 г.-168 с.
9. Довгань Г.Д., Касьянова Е.Н., Костенко Л.В., Обод М.Л., Юрченко И.Н. Анализ современного состояния миграционных процессов в Украине. География – 2005 г – С. 20-21.
10. Карачурина Л.Б. Миграционная ситуация и миграционная политика в современном мире. Смоленск 2003г.
11. Костылева Л.В., Гулин К.А., Дубиничев Р.В. Социально-экономическое неравенства населения. Вологда уч. пособие 2009 г.
12. Крисаленко В.С. Динамика населения. Монография-2005 г.368с.
13. Лебедев О.Е. Цели школьного образования. Открытая школа–2001 г.
14. Макарука С.А. Этнография Украины. Львов 2004 г. 520 с.
15. Максаковский В.П. Географическая картина мира. География-мировая география. Общая характеристика мира. 2008 г.

16. Население Украины. Министерство статистики Украины. 2017 г.
17. Немец Л.Н., Сегидя Е.Ю., Сильченко Ю.Ю. Основы социальной географии. Харьков 2014 г. С- 112.
18. Образовательный портал «Мир науки» - <http://www.worldofscience.ru/>
19. Оксамитная С. Динамика семейного состояния. Мониторинг статистического опроса. 2004 г. С-73.
20. Перцик Е.Н. Города мира. География мировой урбанизации. Москва 2000 г.
21. Подгорный А.З. Демографическая статистика: начальное пособие – Одесса 2013 г. С-50.
22. Покишевский В.В. Население и география. Теоретические очерки. Москва 1980 г. 315 с.
23. Прибыткова И.М. Структурные изменения демографического потенциала Украины. 2003 г. С-322-325.
24. Саржинская А.Р., Ольвинская Ю.О. Современные особенности брачности и разводимости в Украине. Одесса 2015 г. С-47-51.
25. Топчиев О.Г., Яворская В.В., Дымова Н.В. Геодемография: регионального демографического развития. Одесса 2014 г. С-244.
26. Чирков О. Внешняя миграция – главная причина наличия этнически неукраинского населения в современной Украине. 2002 г.
27. Юрковский В.М. Региональная экономическая и социальная география зарубежного мира. 2001 г.- 416 с.
28. Яворская В.В. Региональные геодемографические процессы в Украине. Монография Каменск-Подольск 2013 г. С-384.
29. National geographic – журнал [Электронный ресурс]- <http://ngm.nationalgeographic.com/>

